

*Посольство Японии*  
**Москва**

№ ДР – 7 – 22

Посольство Японии в Российской Федерации свидетельствует свое уважение Пограничной службе ФСБ России и, поскольку японская сторона выяснила точную информацию о местах установки орудий лова японских рыбопромышленников на основании пункта 9 Протокола 38-й сессии Японо-Российской Комиссии по рыболовству, в отношении информации о местах установки орудий лова, сообщенной нотой Посольства № ДР-2-22 от 14 января 2022 г., имеет честь сообщить, что с 1 апреля 2022 г. будут последовательно изменены места установки ряда орудий лова японскими рыбопромышленниками в морском районе у Хоккайдо и острова Хонсю со стороны Тихого океана.

Японская сторона вновь просит передать информацию российским заинтересованным лицам и провести исчерпывающий инструктаж об осторожном ведении промысла российскими рыбопромышленниками в районах установки орудий лова.

Кроме того, поскольку в каждом из районов, помимо нижеуказанного промысла с использованием снастей с высокой степенью стационарности, в большом количестве осуществляется промысел другими рыболовными судами, в том числе судами морского донного тралового лова, крупнотоннажными и среднетоннажными судами кошелькового лова и др., японская сторона просит провести инструктаж об осторожном ведении промысла с обращением внимания также и на данные рыболовные суда.

1. Район залива Функа острова Хоккайдо.

Японские рыбопромышленники установят снасти в заливе Функа в районах №№ «А-1» - «А-3», как указано в Приложении 1 и в Приложениях 9-11. Будут установлены порядки ловушек, порядки ярусов для лова осьминога, ловушки для осьминога и жаберные сети.

2. Район вокруг мыса Эримо острова Хоккайдо.

Японские рыбопромышленники установят снасти вокруг мыса Эримо в районах №№ «А-4» - «А-7», как указано в Приложении 2, Приложении 3 и в Приложениях 9-11. Будут установлены порядки ловушек, порядки ярусов для лова осьминога и жаберные сети.

3. Район Куширо острова Хоккайдо.

В районе Куширо японские рыбопромышленники установят снасти в районе №№ «А-8», как указано в Приложении 4 и в Приложениях 9-11. Будут установлены жаберные сети.

**ПОГРАНИЧНОЙ СЛУЖБЕ  
ФСБ РОССИИ**  
г. Москва

3737

31 MAR 2022

2+14



4. Район Нэмуру острова Хоккайдо.

В районе Нэмуру японские рыбопромышленники установят снасти в районе №«А-9», как указано в Приложении 4 и Приложениях 9-11. Будут установлены порядки ловушек и жаберные сети.

5. Район Токати острова Хоккайдо.

В районе Токати японские рыбопромышленники установят снасти в районах №«А-10» и №«А-11», как указано в Приложении 5 и Приложениях 9-11. Будут установлены порядки ловушек, жаберные сети, порядки ярусов и оборудование для устрицеводства.

6. Район у острова Хонсю со стороны Тихого океана.

В районе у острова Хонсю со стороны Тихого океана рыбопромышленники установят снасти в районах №№ «В-1» - «В-7», указанных в Приложениях 6-8 и Приложениях 12-14. Будут установлены порядки ловушек, порядки ярусов и дрифтерные сети для лова тунца, парусниковых и др.

На обоих концах дрифтерных сетей для лова тунца, парусниковых и др., которые будут установлены в районе № «В-4», и в нескольких местах между концами данных снастей будут прикреплены отражатели. Хотелось бы, чтобы российская сторона обращала на эти снасти особое внимание и во избежание столкновения с ними тщательно контролировала периметр с помощью радаров и визуального осмотра. Также просим обратить внимание на то, что в районе у острова Хонсю со стороны Тихого океана могут быть установлены порядки ярусов и т.д. за пределами заявленных морских районов.

Посольство пользуется настоящим случаем, чтобы возобновить Агентству уверения в своем глубоком уважении.

Приложения:

Приложение 1: информация о местах расположения орудий лова в р-не залива Функа в период с апреля 2022 г.

Приложения 2, 3: информация о местах расположения орудий лова в р-не мыса Эримо в период с апреля 2022 г.

Приложение 4: информация о местах расположения орудий лова в р-нах Кусиро и Нэмуру в период с апреля 2022 г.

Приложение 5: информация о местах расположения орудий лова в р-не Токати в период с апреля 2022 г.

Приложения 6-8: информация о местах расположения орудий лова в р-не у острова Хонсю со стороны Тихого океана с апреля 2022 г.

Приложения 9-11: материал по р-ну у Хоккайдо (карта)

Приложения 12-14: материал по р-ну у острова Хонсю со стороны Тихого океана (карта)

Москва, 29 марта 2022 года

北海道噴火湾沖における漁具設置位置通報

Извещение о координатах установленных орудий лова  
в заливе Функа на острове Хоккайдо

A-1	①	N42° 18. 40'	E141° 49. 08'
	②	N42° 02. 00'	E142° 27. 00'
	③	N41° 58. 00'	E142° 27. 00'
	④	N42° 06. 00'	E142° 00. 00'
	⑤	N42° 13. 00'	E141° 45. 00'

操業期間：2022年4月1日から同年6月30日まで

Период промысла：01/04/2022～30/06/2022

漁具種類：各種かご、各種刺し網、たこ空釣り縄

Вид орудий лова：Порядки ловушек для лова

Жаберные сети

Порядки ярусов для лова осьминога

A-2	①	N42° 31. 43'	E141° 57. 58'
	②	N42° 18. 41'	E141° 49. 08'
	③	N42° 15. 70'	E141° 57. 00'
	④	N42° 00. 20'	E141° 57. 00'
	⑤	N42° 00. 20'	E141° 48. 60'
	⑥	N41° 35. 60'	E141° 48. 60'
	⑦	N41° 35. 60'	E141° 20. 80'
	⑧	N41° 49. 00'	E141° 11. 00'

操業期間：2022年4月1日から同年6月30日まで

Период промысла：01/04/2022～30/06/2022

漁具種類：各種刺し網、えびかご、たこ箱

Вид орудий лова：Жаберные сети

Порядки ловушек для лова креветки

Ловушки на осьминога

A-3	①	N42° 01. 50'	E141° 28. 10'
	②	N42° 10. 00'	E141° 40. 00'
	③	N41° 41. 60'	E141° 40. 00'
	④	N41° 43. 40'	E141° 33. 80'

操業期間：2022年4月1日から同年6月30日まで

Период промысла：01/04/2022～30/06/2022

漁具種類：えびかご

Вид орудий лова：Порядки ловушек для лова креветки

北海道襟裳岬沖における漁具設置位置通報

Извещение о координатах установленных орудий лова  
вокруг мыса Эримо на острове Хоккайдо

A-4	①	N42° 02. 39'	E143° 03. 46'
	②	N41° 53. 40'	E143° 15. 16'
	③	N42° 35. 10'	E143° 41. 16'
	④	N42° 35. 10'	E143° 44. 46'
	⑤	N42° 32. 40'	E143° 43. 46'
	⑥	N41° 56. 39'	E143° 24. 16'
	⑦	N41° 45. 40'	E143° 20. 16'
	⑧	N41° 34. 39'	E143° 48. 39'
	⑨	N41° 35. 10'	E143° 35. 10'
	⑩	N41° 32. 10'	E143° 02. 46'
	⑪	N41° 48. 39'	E142° 52. 16'

操業期間 : 2022年4月1日から同年6月30日まで  
Период промысла : 01/04/2022~30/06/2022  
漁具種類 : 各種刺し網、たこ空釣り縄、各種かご  
Вид орудий лова : Жаберные сети  
Порядки ярусов для лова осьминога  
Порядки ловушек для лова

A-5	①	N42° 07. 50'	E143° 44. 72'
	②	N42° 05. 95'	E143° 49. 27'
	③	N41° 57. 67'	E143° 54. 27'
	④	N41° 54. 77'	E143° 47. 82'

操業期間 : 2022年4月1日から同年6月30日まで  
Период промысла : 01/04/2022~30/06/2022  
漁具種類 : かすべ刺し網  
Вид орудий лова : Жаберные сети для лова ската

A-6	①	N42° 02. 00'	E142° 27. 00'
	②	N41° 58. 50'	E142° 45. 00'
	③	N41° 38. 00'	E143° 11. 00'
	④	N41° 32. 23'	E142° 59. 85'
	⑤	N41° 35. 20'	E142° 48. 78'
	⑥	N41° 42. 17'	E142° 44. 77'
	⑦	N41° 59. 00'	E142° 23. 67'

操業期間 : 2022年4月1日から同年6月30日まで  
Период промысла : 01/04/2022~30/06/2022  
漁具種類 : 各種かご、各種刺し網  
Вид орудий лова : Порядки ловушек для лова  
Жаберные сети

(Приложение3)

北海道襟裳岬沖における漁具設置位置通報  
Извещение о координатах установленных орудий лова  
вокруг мыса Эримо на острове Хоккайдо

A-7	①	N41° 42. 09'	E143° 44. 46'
	②	N41° 37. 09'	E143° 52. 16'
	③	N41° 30. 09'	E143° 52. 46'
	④	N41° 30. 39'	E143° 26. 16'
	⑤	N41° 34. 39'	E143° 03. 16'
	⑥	N41° 34. 39'	E143° 43. 46'

操業期間： 2022年4月1日から同年4月30日まで

Период промысла： 01/04/2022～30/04/2022

漁具種類： 各種刺し網

Вид орудий лова： Жаберные сети

北海道釧路沖における漁具設置位置通報

Извещение о координатах установленных орудий лова  
в морских водах Куширо на острове Хоккайдо

A-8	①	N42° 52.00'	E144° 19.00'
	②	N42° 31.00'	E144° 04.00'
	③	N42° 31.00'	E144° 16.00'
	④	N42° 36.00'	E144° 55.00'
	⑤	N42° 45.00'	E144° 55.00'

操業期間：2022年4月1日から同年6月30日まで

Период промысла：01/04/2022～30/06/2022

漁具種類：各種刺し網

Вид орудий лова：Жаберные сети

北海道根室沖における漁具設置位置通報

Извещение о координатах установленных орудий лова  
в морских водах Намуро на острове Хоккайдо

A-9	①	N42° 50.00'	E145° 26.01'
	②	N42° 51.15'	E145° 25.75'
	③	N42° 52.52'	E145° 29.75'
	④	N43° 00.20'	E145° 46.30'
	⑤	N43° 04.30'	E145° 55.15'
	⑥	N43° 00.11'	E145° 57.21'

操業期間：2022年4月1日から同年6月30日まで

Период промысла：01/04/2022～30/06/2022

漁具種類：各種かご、各種刺し網

Вид орудий лова：Порядки ловушек для лова  
Жаберные сети

北海道十勝沖における漁具設置位置通報

Извещение о координатах установленных орудий лова  
в морских водах Токати на острове Хоккайдо

A-10	①	N42° 09. 36'	E143° 19. 26'
	②	N42° 04. 50'	E143° 42. 50'
	③	N42° 17. 00'	E143° 43. 00'
	④	N42° 29. 00'	E143° 57. 00'
	⑤	N42° 31. 00'	E143° 52. 00'
	⑥	N42° 37. 00'	E143° 55. 00'
	⑦	N42° 35. 00'	E144° 00. 00'
	⑧	N42° 39. 00'	E144° 06. 00'
	⑨	N42° 50. 32'	E143° 52. 09'

操業期間 : 2022年4月1日から同年5月31日まで

Период промысла : 01/04/2022~31/05/2022

漁具種類 : 各種刺し網、各種はえ縄、各種かご、かき養殖

Вид орудий лова : Жаберные сети

Ярусный промысел

Порядки ловушек для лова

Устрицеводство

A-11	①	N42° 09. 60'	E143° 19. 43'
	②	N42° 07. 23'	E143° 30. 62'
	③	N42° 17. 23'	E143° 35. 23'
	④	N42° 37. 41'	E143° 48. 43'
	⑤	N42° 44. 26'	E143° 59. 68'
	⑥	N42° 55. 32'	E143° 52. 15'

操業期間 : 2022年6月1日から同年6月30日まで

Период промысла : 01/06/2022~30/06/2022

漁具種類 : 各種はえ縄、各種かご、かき養殖

Вид орудий лова : Ярусный промысел

Порядки ловушек для лова

Устрицеводство

本州太平洋沖における漁具設置位置通報  
Извещение о координатах установленных орудий лова  
в Тихом Океане у побережья острова Хонсю

B-1	①	N41° 25. 82'	E141° 27. 73'
	②	N41° 25. 82'	E142° 15. 00'
	③	N40° 40. 00'	E142° 15. 00'
	④	N40° 40. 00'	E142° 02. 00'
	⑤	N40° 47. 00'	E141° 54. 00'
	⑥	N40° 44. 00'	E141° 50. 00'
	⑦	N40° 51. 00'	E141° 33. 00'
	⑧	N41° 03. 00'	E141° 26. 00'
	⑨	N41° 02. 70'	E141° 23. 32'

操業期間 : 2022年4月1日から同年6月30日まで  
Период промысла : 01/04/2022~30/06/2022  
漁具種類 : 底はえ縄  
Вид орудий лова : Донный ярус

B-2	①	N40° 40. 00'	E141° 26. 00'
	②	N40° 40. 00'	E141° 44. 00'
	③	N40° 27. 00'	E141° 59. 00'
	④	N40° 27. 00'	E141° 41. 00'

操業期間 : 2022年4月1日から同年6月30日まで  
Период промысла : 01/04/2022~30/06/2022  
漁具種類 : 各種かご  
Вид орудий лова : Порядки ловушек для лова



本州太平洋沖における漁具設置位置通報  
Извещение о координатах установленных орудий лова  
в Тихом Океане у побережья острова Хонсю

B-3	①	N40° 27.00'	E141° 41.15'
	②	N40° 34.65'	E142° 11.96'
	③	N40° 27.00'	E142° 15.83'
	④	N40° 20.33'	E142° 17.83'
	⑤	N40° 05.38'	E142° 21.74'
	⑥	N39° 42.73'	E142° 21.74'
	⑦	N39° 23.95'	E142° 20.71'
	⑧	N38° 56.43'	E142° 15.00'
	⑨	N38° 18.79'	E142° 02.35'
	⑩	N38° 53.59'	E141° 41.85'
	⑪	N38° 55.64'	E141° 40.70'
	⑫	N38° 58.31'	E141° 39.11'
	⑬	N38° 58.25'	E141° 37.90'

操業期間 : 2022年4月1日から同年6月30日まで  
Период промысла : 01/04/2022~30/06/2022  
漁具種類 : はえ縄  
Вид орудий лова : Ярусный промысел

B-4	①	N39° 00.00'	E142° 00.00'
	②	N39° 00.00'	E143° 30.00'
	③	N37° 54.00'	E143° 30.00'
	④	N37° 54.00'	E142° 00.00'

操業期間 : 2022年4月1日から同年6月30日まで  
Период промысла : 01/04/2022~30/06/2022  
漁具種類 : かじき等流し網  
Вид орудий лова : Плавающие сети для лова Тунца Парусникового

B-5	①	N36° 30.00'	E141° 00.00'
	②	N36° 50.00'	E141° 50.00'
	③	N35° 50.00'	E142° 00.00'
	④	N35° 10.00'	E142° 00.00'
	⑤	N35° 10.00'	E141° 00.00'
	⑥	N35° 45.00'	E141° 15.00'

操業期間 : 2022年4月1日から同年6月30日まで  
Период промысла : 01/04/2022~30/06/2022  
漁具種類 : はえ縄  
Вид орудий лова : Ярусный промысел

本州太平洋沖における漁具設置位置通報  
Извещение о координатах установленных орудий лова  
в Тихом Океане у побережья острова Хонсю

B-6	①	N34° 54.00'	E139° 53.30'
	②	N33° 20.00'	E139° 53.30'
	③	N33° 20.00'	E140° 30.00'
	④	N35° 00.00'	E142° 30.00'
	⑤	N37° 00.00'	E142° 30.00'
	⑥	N37° 00.00'	E140° 59.00'

操業期間 : 2022年4月1日から同年6月30日まで  
Период промысла : 01/04/2022~30/06/2022  
漁具種類 : はえ縄  
Вид орудий лова : Ярусный промысел

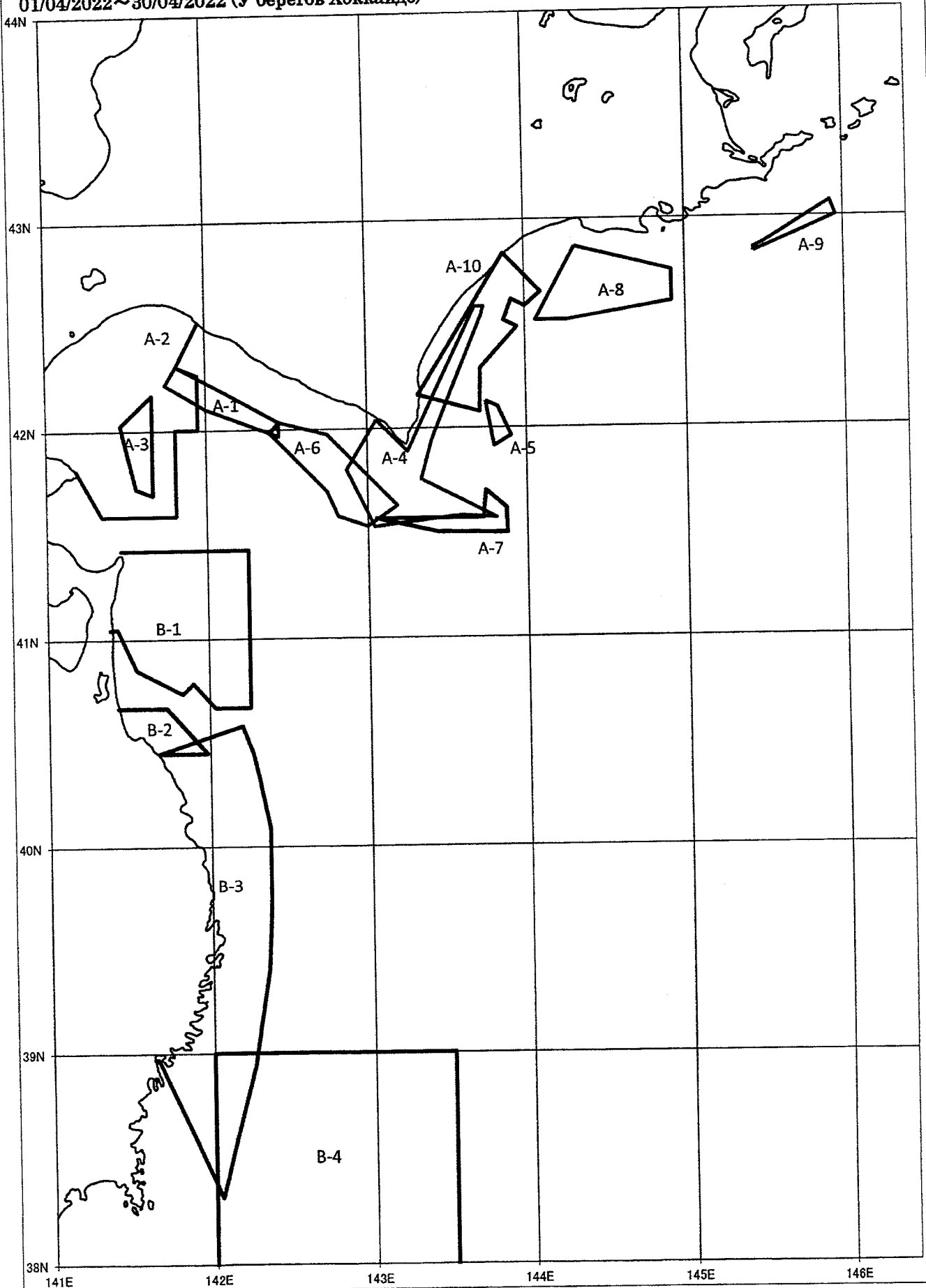
B-7	①	N34° 39.08'	E139° 53.30'
	②	N34° 24.05'	E139° 53.30'
	③	N33° 45.00'	E141° 00.00'
	④	N34° 41.46'	E142° 30.00'
	⑤	N36° 30.00'	E142° 30.00'
	⑥	N36° 30.00'	E141° 12.52'
	⑦	N36° 23.08'	E141° 08.44'
	⑧	N35° 49.80'	E141° 22.11'
	⑨	N35° 27.13'	E141° 13.03'
	⑩	N34° 50.58'	E140° 38.85'

操業期間 : 2022年4月1日から同年5月31日まで  
Период промысла : 01/04/2022~31/05/2022  
漁具種類 : かじき等流し網  
Вид орудий лова : Плавающие сети для лова Тунца Парусникового

2022年4月1日から同年4月30日まで(北海道沖)

(Приложение 9)

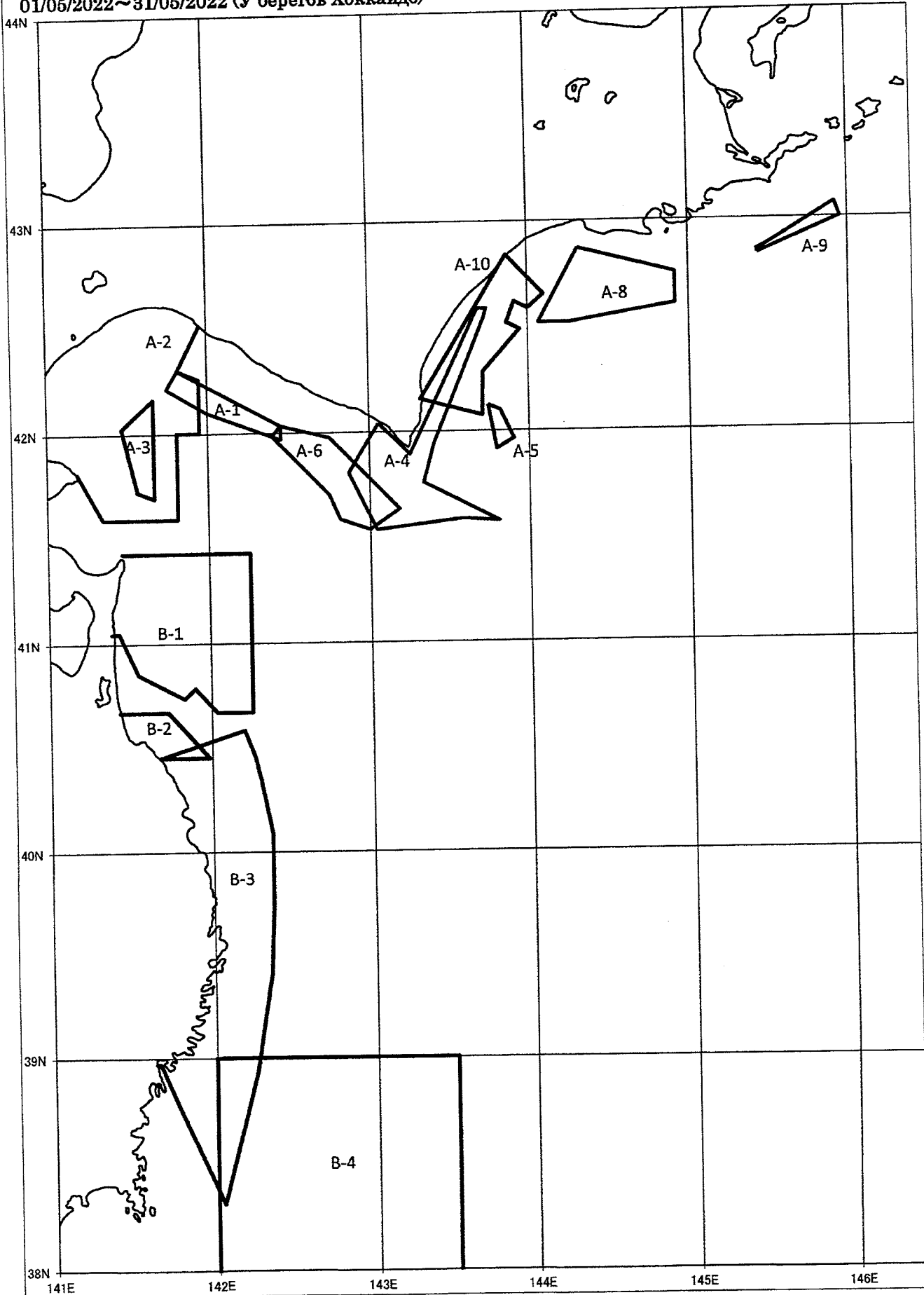
01/04/2022~30/04/2022 (У берегов Хоккайдо)



2022年5月1日から同年5月31日まで(北海道沖)

(Приложение 10)

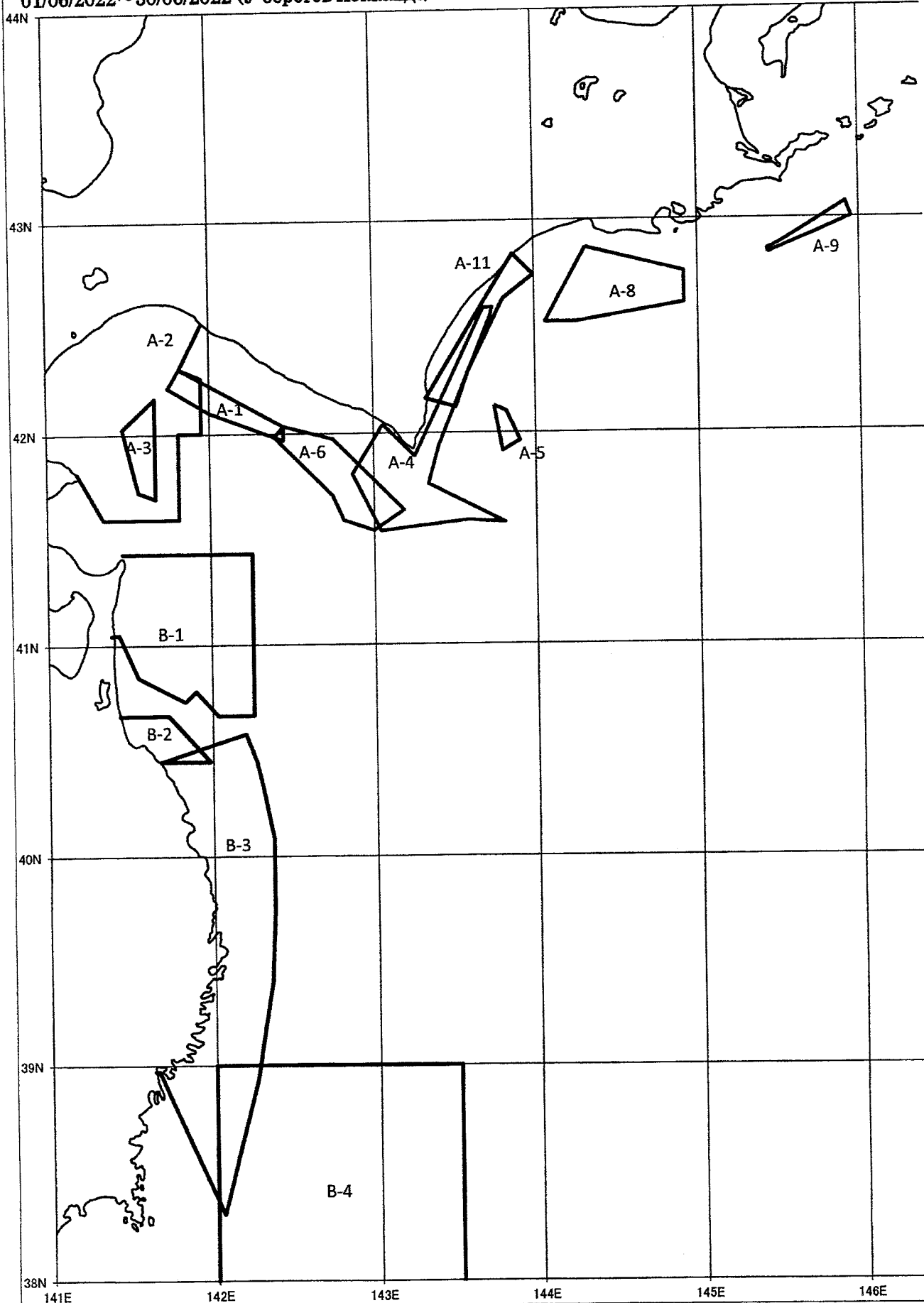
01/05/2022~31/05/2022 (У берегов Хоккайдо)



2022年6月1日から同年6月30日まで(北海道沖)

(Приложение 11)

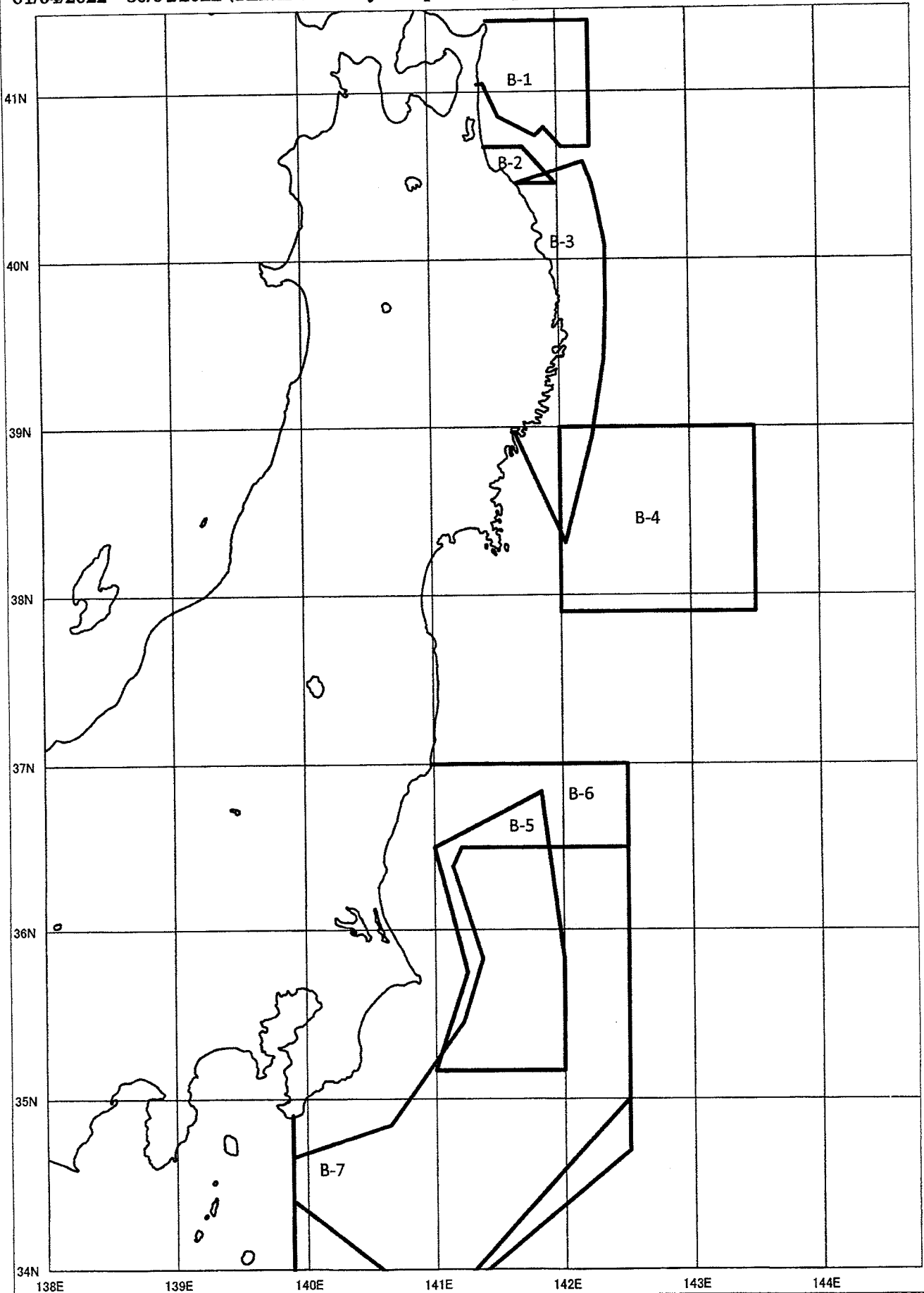
01/06/2022~30/06/2022 (У берегов Хоккайдо)



2022年4月1日から同年4月30日まで(本州太平洋沖)

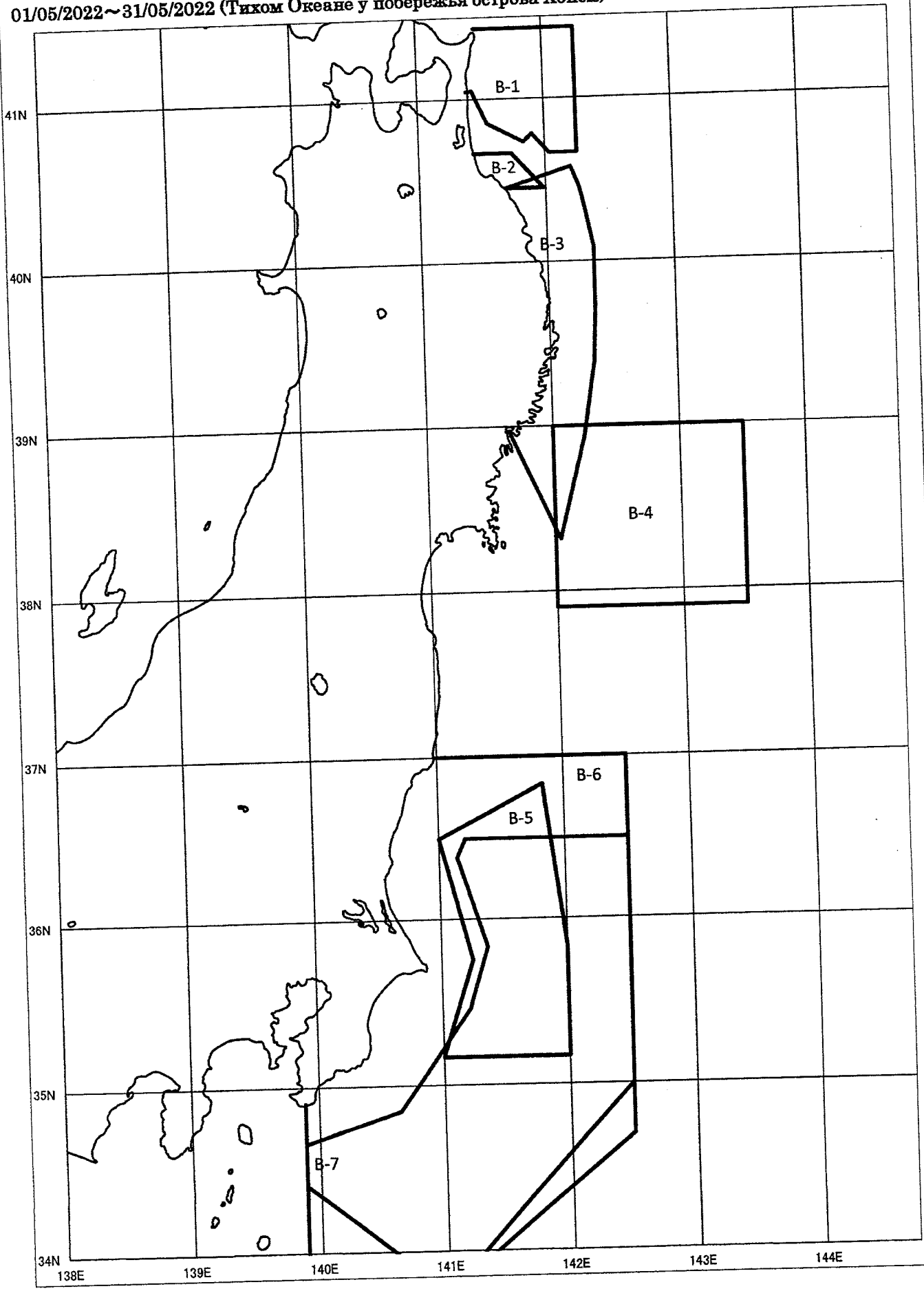
(Приложение 12)

01/04/2022~30/04/2022 (Тихом Океане у побережья острова Хонсю)



2022年5月1日から同年5月31日まで(本州太平洋沖)  
01/05/2022~31/05/2022 (Тихом Океане у побережья острова Хонсю)

(Приложение 13)



2022年6月1日から同年6月30日まで(本州太平洋沖)  
01/06/2022~30/06/2022 (Тихом Океане у побережья острова Хонсю)

(Приложение 14)

