


УТВЕРЖДАЮ
ВРИО руководителя Сахалино-Курильского
территориального управления
Росрыболовства


_____ Д.В.Гришаков
«01» _____ 2021 года

ПРОТОКОЛ

заседания комиссии по регулированию добычи (вылова)
анадромных видов рыб в Сахалинской области

г. Южно-Сахалинск

от 01.07.2021

№

15

ПРЕДСЕДАТЕЛЬСТВОВАЛ
ЗАМЕСТИТЕЛЬ ПРЕДСЕДАТЕЛЯ ПРАВИТЕЛЬСТВА
САХАЛИНСКОЙ ОБЛАСТИ
А.В.ЗАЙЦЕВ

- Руководитель агентства по рыболовству Сахалинской области, заместитель председателя Комиссии - И.Б.Радченко
- Советник управления водных биологических ресурсов и флота агентства по рыболовству Сахалинской области, ответственный секретарь комиссии - Е.В.Буглакова
- Заместитель руководителя, начальник управления водных биологических ресурсов и флота агентства по рыболовству Сахалинской области - С.В.Ом
- ВРИО руководителя Сахалино-Курильского территориального управления Росрыболовства - Д.В. Гришаков
- Руководитель Сахалинского филиала ФГБНУ «ВНИРО» (СахНИРО) - Н.В.Колпаков
- Заместитель начальника Сахалинского филиала ФГБУ «Главрыбвод» - П.С.Сухонос

- Заместитель начальника отдела по охране морских биологических ресурсов Пограничного управления ФСБ России по Сахалинской области - А.В. Кузнецов
- Президент НКО Ассоциация рыбопромышленников Сахалина - Д.В.Матвеев
- Исполнительный директор АЛРЗ Сахалинской области - К.А. Проскуряков
- Президент Ассоциации рыбопромышленных предприятий Сахалинской области (АРСО) - М.Г. Козлов
- Начальник отдела выдачи разрешений, мониторинга водных биологических ресурсов и международного сотрудничества Сахалино-Курильского территориального управления Росрыболовства - С.А.Аксенова
- Начальник оперативного отдела государственного контроля, надзора и охраны водных биологических ресурсов и среды их обитания Сахалино-Курильского территориального управления Росрыболовства - Р. Н. Непомнящий
- Начальник второго отдела УЭБиПК УМВД России по Сахалинской области - А.А. Хамаев
- Заместитель начальника отдела правового обеспечения и управления делами Сахалино-Курильского территориального управления Росрыболовства - Н.А.Терентьева
- Директор департамента общественных коммуникаций Правительства Сахалинской области (дистанционное голосование) - Е.Е.Умнов

Приглашенные: Заместитель Сахалинского межрайонного природоохранного прокурора В.Н. Абрамов, представители агентства по рыболовству Сахалинской области, Сахалинского филиала ФГБНУ «ВНИРО» (СахНИРО), рыбопромышленных ассоциаций и СМИ.

Количество присутствующих на заседании членов Комиссии	-	15
Количество отсутствующих на заседании членов Комиссии	-	7
Количество членов Комиссии, принимающих дистанционное участие в голосовании	-	1
Кворум	-	имеется

1. Об определении сроков осуществления промышленного рыболовства тихоокеанских лососей (горбуши) в промысловых районах Сахалинской области в 2021 году

(Сахалинский филиал ФГБНУ «ВНИРО» (СахНИРО))

По результатам рассмотрения информации **РЕШИЛИ:**

1.1. Рекомендации Сахалино-Курильского территориального управления Росрыболовства, Сахалинского филиала ФГБУ «Главрыбвод», Сахалинского филиала ФГБНУ «ВНИРО» (СахНИРО) принять к сведению

1.2. В соответствии с пунктами 3 и 5.2 приказа Министерства сельского хозяйства Российской Федерации от 08.04.2013 № 170 «Об утверждении Порядка деятельности комиссии по регулированию добычи (вылова) анадромных видов рыб», а также рекомендациями Сахалинского филиала ФГБНУ «ВНИРО» (СахНИРО)) определить следующие сроки осуществления промышленного рыболовства тихоокеанских лососей (горбуши) в промысловых районах Сахалинской области в 2021 году.

Район промысла	Сроки промысла горбуши	
	начало	окончание
Восточно-Сахалинская подзона (от мыса Острый до реки Сима)	01 июля	31 августа

По срокам окончания промышленного рыболовства тихоокеанских лососей возможна корректировка в зависимости от фактических подходов тихоокеанских лососей.

Голосовали: «За» - 15, «Против» - 0.

Решение об определении сроков осуществления промышленного рыболовства тихоокеанских лососей (горбуши) в промысловых районах Сахалинской области в 2021 году принято.

ПРОТОКОЛ ЗАСЕДАНИЯ КОМИССИИ ПО РЕГУЛИРОВАНИЮ ДОБЫЧИ (ВЫЛОВА) АНАДРОМНЫХ ВИДОВ РЫБ В САХАЛИНСКОЙ ОБЛАСТИ ОТ 01.07.2021 № 15

2. Об определении мест добычи (вылова) и мест постановок ставных орудий добычи (вылова) тихоокеанских лососей для осуществления промышленного рыболовства в промысловых районах Сахалинской области в 2021 году

(Сахалино-Курильское территориальное управление Росрыболовства)

В обсуждении приняли участие: А.В.Зайцев, С.В.Ом, Д.В.Гришаков.

По результатам обсуждения информации **РЕШИЛИ:**

2.1. Рекомендации Сахалино-Курильского территориального управления Росрыболовства, Сахалинского филиала ФГБУ «Главрыбвод», Сахалинского филиала ФГБНУ «ВНИРО» (СахНИРО) принять к сведению.

2.2. В соответствии с пунктами 3 и 5.2 приказа Министерства сельского хозяйства Российской Федерации от 08.04.2013 № 170 «Об утверждении Порядка деятельности комиссии по регулированию добычи (вылова) анадромных видов рыб» определить в 2021 году места добычи (вылова) и места постановок ставных орудий добычи (вылова) тихоокеанских лососей для осуществления промышленного рыболовства согласно Приложениям № 1 и № 2 к настоящему Протоколу.

Голосовали: «За» - 15 , «Против» - 0.

Решение об определении мест добычи (вылова) и мест постановок ставных орудий добычи (вылова) тихоокеанских лососей для осуществления промышленного рыболовства в промысловых районах Сахалинской области в 2021 году принято.

3. Об установлении объемов добычи (вылова) тихоокеанских лососей для осуществления промышленного рыболовства в промысловых районах Сахалинской области в 2021 году на основании обращений юридических лиц, поступивших в адрес Комиссии.

(Агентство по рыболовству Сахалинской области)

В обсуждении приняли участие: А.В.Зайцев, С.В.Ом

По результатам обсуждения информации **РЕШИЛИ:**

3.1. Информацию агентства по рыболовству Сахалинской области принять к сведению.

3.2. В соответствии с пунктами 3 и 5.1 приказа Министерства сельского хозяйства Российской Федерации от 08.04.2013 № 170 «Об утверждении Порядка деятельности комиссии по регулированию добычи (вылова) анадромных видов рыб», установить объемы добычи (вылова) тихоокеанских лососей для осуществления промышленного рыболовства в промысловых районах Сахалинской области на основании обращений юридических лиц и индивидуальных предпринимателей, поступивших в адрес Комиссии, согласно Приложению № 3 к настоящему Протоколу.

Голосовали: «За» - 15, «Против» - 0.

Решение об установлении объемов добычи (вылова) тихоокеанских лососей для осуществления промышленного рыболовства в промысловых районах Сахалинской области в 2021 году на основании обращений юридических лиц, поступивших в адрес Комиссии принято.

4. Об определении периода пропуска производителей тихоокеанских лососей к местам воспроизводства в районе от мыса Елизаветы до мыса Погиби в 2021 году.

(Сахалинский филиал ФГБНУ «ВНИРО» (СахНИРО))

В обсуждении приняли участие: М.Г.Козлов, Н.В.Колпаков, Д.В.Матвеев, А.В.Зайцев

По результатам обсуждения информации **РЕШИЛИ:**

4.1. Рекомендации Сахалино-Курильского территориального управления Росрыболовства, Сахалинского филиала ФГБУ «Главрыбвод», Сахалинского филиала ФГБНУ «ВНИРО» (СахНИРО) принять к сведению.

4.2. В соответствии с пунктами 3 и 5.2 приказа Министерства сельского хозяйства Российской Федерации от 08.04.2013 № 170 «Об утверждении Порядка деятельности комиссии по регулированию добычи (вылова) анадромных видов рыб», рекомендациями Сахалинского филиала ФГБНУ «ВНИРО» (СахНИРО), в целях снижения промысловой нагрузки на запасы тихоокеанских лососей (включая горбушу и кету транзитных амурских стад) и обеспечения заполнения нерестовых площадей рек производителями тихоокеанских лососей определить на северо-западном Сахалине в районе от мыса Елизаветы до мыса Погиби при осуществлении промышленного рыболовства, а также рыболовства в целях обеспечения ведения традиционного образа жизни и осуществления традиционной хозяйственной деятельности коренных малочисленных народов Севера, Сибири и Дальнего Востока Российской Федерации период пропуска производителей тихоокеанских лососей к местам вос-

производства с 00-00 часов 05.07.2021 с интервалом: двое суток пропуска - пятеро суток промысла.

В проходной период зашить ловушки ставных неводов.

Также в проходной период запретить добычу (вылов) тихоокеанских лососей другими орудиями добычи (вылова).

Голосовали: «За» - 13, «Против» - 2.

Решение об определении периода пропуска производителей тихоокеанских лососей к местам воспроизводства в районе от мыса Елизаветы до мыса Погиби в 2021 году принято.

5. Об определении мест добычи (вылова) анадромных видов рыб (гольцов) для осуществления промышленного рыболовства в промысловых районах Сахалинской области в 2021 году.

(Сахалино-Курильское территориального управление Росрыболовства)

В обсуждении приняли участие: И.Б.Радченко, С.В.Ом

По результатам обсуждения информации **РЕШИЛИ:**

5.1. Рекомендации Сахалино-Курильского территориального управления Росрыболовства, Сахалинского филиала ФГБУ «Главрыбвод», Сахалинского филиала ФГБНУ «ВНИРО» («СахНИРО») принять к сведению.

5.2. В соответствии с пунктами 3 и 5.2 приказа Министерства сельского хозяйства Российской Федерации от 08.04.2013 № 170 «Об утверждении Порядка деятельности комиссии по регулированию добычи (вылова) анадромных видов рыб» определить в 2021 году следующие места добычи (вылова) гольцов для осуществления промышленного рыболовства согласно Приложению № 4 к настоящему Протоколу.

Голосовали: «За» - 15, «Против» - 0.

Решение об определении мест добычи (вылова) анадромных видов рыб (гольцов) для осуществления промышленного рыболовства в промысловых районах Сахалинской области в 2021 году принято.

6. Об установлении объемов добычи (вылова) гольцов для осуществления промышленного рыболовства в промысловых районах Сахалинской области в 2021 году на основании обращений юридических лиц, поступивших в адрес Комиссии.

(Агентство по рыболовству Сахалинской области)

В обсуждении приняли участие: А.В.Зайцев, С.В.Ом.

По результатам обсуждения информации **РЕШИЛИ:**

6.1. Информацию агентства по рыболовству Сахалинской области принять к сведению.

6.2. В соответствии с пунктами 3 и 5.1 приказа Министерства сельского хозяйства Российской Федерации от 08.04.2013 № 170 «Об утверждении Порядка деятельности комиссии по регулированию добычи (вылова) анадромных видов рыб» установить объемы добычи (вылова) гольцов для осуществления промышленного рыболовства в промысловых районах Сахалинской области в 2021 году на основании обращений юридических лиц, поступивших в адрес Комиссии, согласно Приложению № 5 к настоящему Протоколу.

Голосовали: «За» - 15 , «Против» - 0.

Решение об установлении объемов добычи (вылова) гольцов для осуществления промышленного рыболовства в промысловых районах Сахалинской области в 2021 году на основании обращений юридических лиц, поступивших в адрес Комиссии принято.

Лист голосования прилагается.

Заместитель председателя Комиссии

А.В.Зайцев

Ответственный секретарь Комиссии

Е.В.Буглакова

Члены Комиссии:

И.Б.Радченко

С.В.Ом

Н.В.Колпаков

Н.А.Терентьева

П.С.Сухонос

Д.В.Матвеев

С.А.Аксенова

Д.В.Гришаков

Р.Н.Непомнящий

А.А.Хамаев

А.В.Кузнецов

К.А.Проскуряков

М.Г.Козлов

Приложение № 1
к протоколу комиссии по регулированию
добычи (вылова) анадромных видов рыб
в Сахалинской области
от 01.07.2021 г. № 15

Места добычи (вылова) и места постановок ставных орудий добычи (вылова) тихоокеанских лососей
для осуществления промышленного рыболовства в промысловых районах Сахалинской области в 2021 году

№	Промысловый район	Водный объект	Место добычи (вылова) (рыболовный участок)	№ места постановки	Место постановки ставных орудий добычи (вылова)	Наименование пользователя РЛУ
1.	Южно-Курильская зона	Охотское море	65-11-08	1-11-08	0,999 км севернее ручья Скальный	ООО Компания "Буг"
2.	Южно-Курильская зона	Охотское море	65-11-14	1-11-14	3 км западнее ручья Пемзовый	ЗАО "Курильский рыбац"
3.	Южно-Курильская зона	Охотское море	65-11-14	2-11-14	1 км западнее ручья Пемзовый	ЗАО "Курильский рыбац"
4.	Южно-Курильская зона	Охотское море	65-11-14	3-11-14	3 км восточнее ручья Пемзовый	ЗАО "Курильский рыбац"
5.	Южно-Курильская зона	Охотское море	65-11-14	4-11-14	1 км восточнее ручья Пемзовый	ЗАО "Курильский рыбац"
6.	Южно-Курильская зона	Охотское море	65-11-14	5-11-14	4,5 км восточнее реки Рейдовая	ЗАО "Курильский рыбац"
7.	Южно-Курильская зона	Охотское море	65-11-14	6-11-14	2,5 км восточнее реки Рейдовая	ЗАО "Курильский рыбац"
8.	Южно-Курильская зона	Охотское море	65-11-15	1-11-15	0,5 км восточнее реки Рейдовая	ЗАО "Курильский рыбац"
9.	Южно-Курильская зона	Охотское море	65-11-16	1-11-16	1,5 км западнее реки Рейдовая	ЗАО "Курильский рыбац"

10.	Южно-Курильская зона	Охотское море	65-11-16	2-11-16	1,5 км южнее реки Оля	ЗАО "Курильский рыбак"
11.	Южно-Курильская зона	Охотское море	65-11-16	3-11-16	4,5 км южнее скалы Разбойник	ЗАО "Курильский рыбак"
12.	Южно-Курильская зона	Охотское море	65-11-16	4-11-16	2,5 км южнее скалы Разбойник	ЗАО "Курильский рыбак"
13.	Южно-Курильская зона	Охотское море	65-11-16	5-11-16	0,5 км южнее скалы Разбойник	ЗАО "Курильский рыбак"
14.	Южно-Курильская зона	Охотское море	65-11-16	6-11-16	1,5 км севернее скалы Разбойник	ЗАО "Курильский рыбак"
15.	Южно-Курильская зона	Охотское море	65-11-16	7-11-16	3 км южнее мыса Чирип	ЗАО "Курильский рыбак"
16.	Южно-Курильская зона	Охотское море	65-11-16	8-11-16	1 км южнее мыса Чирип	ЗАО "Курильский рыбак"
17.	Южно-Курильская зона	Охотское море	65-11-16	9-11-16	3 км севернее мыса Чирип	ЗАО "Курильский рыбак"
18.	Южно-Курильская зона	Охотское море	65-11-16	10-11-16	1 км юго-восточнее мыса Брескене	ЗАО "Курильский рыбак"
19.	Южно-Курильская зона	Охотское море	65-11-16	11-11-16	3 км юго-западнее мыса Брескене	ЗАО "Курильский рыбак"
20.	Южно-Курильская зона	Охотское море	65-11-16	12-11-16	0,5 км южнее скалы Разбойник	ЗАО "Курильский рыбак"
21.	Южно-Курильская зона	Охотское море	65-11-16	13-11-16	1,5 км. севернее р. Южный Чирип	ЗАО "Курильский рыбак"
22.	Южно-Курильская зона	Охотское море	65-11-16	14-11-16	1 км южнее р.Южный Чирип	ЗАО "Курильский рыбак"
23.	Южно-Курильская зона	Охотское море	65-11-16	15-11-16	3 км южнее р.Южный Чирип	ЗАО "Курильский рыбак"
24.	Южно-Курильская зона	Охотское море	65-11-16	16-11-16	4 км севернее мыса Китовый	ЗАО "Курильский рыбак"
25.	Южно-Курильская зона	Охотское море	65-11-16	17-11-16	2,8 км севернее р. Подошевка	ЗАО "Курильский рыбак"
26.	Южно-Курильская зона	Охотское море	65-11-16	18-11-16	0,8 км севернее р. Подошевка	ЗАО "Курильский рыбак"
27.	Южно-Курильская зона	Охотское море	65-11-16	19-11-16	3 км севернее реки Курилка	ЗАО "Курильский рыбак"

28.	Южно-Курильская зона	Охотское море	65-11-16	20-11-16	1 км севернее реки Курилка	ЗАО "Курильский рыбац"
29.	Южно-Курильская зона	Охотское море	65-11-01	1-11-01	1 км западнее мыса Фриза	ЗАО "Курильский рыбац"
30.	Южно-Курильская зона	Охотское море	65-11-01	2-11-01	1 км южнее ручья Активный	ЗАО "Курильский рыбац"
31.	Южно-Курильская зона	Охотское море	65-11-01	3-11-01	1 км северо-восточнее реки Славная	ЗАО "Курильский рыбац"
32.	Южно-Курильская зона	Охотское море	65-11-02	1-11-02	1 км западнее реки Славная	ЗАО "Курильский рыбац"
33.	Южно-Курильская зона	Охотское море	65-11-03	1-11-03	1 км западнее ручья Дольный	ЗАО "Курильский рыбац"
34.	Южно-Курильская зона	Охотское море	65-11-04	1-11-04	1,5 км северо-восточнее мыса Клин	ЗАО "Курильский рыбац"
35.	Южно-Курильская зона	Охотское море	65-11-04	2-11-04	0,5 км юго-западнее мыса Клин	ЗАО "Курильский рыбац"
36.	Южно-Курильская зона	Охотское море	65-11-05	1-11-05	1 км восточнее реки Чистая	ЗАО "Курильский рыбац"
37.	Южно-Курильская зона	Охотское море	65-11-05	2-11-05	3 км восточнее реки Чистая	ЗАО "Курильский рыбац"
38.	Южно-Курильская зона	Охотское море	65-11-05	3-11-05	Мыс Громкий	ЗАО "Курильский рыбац"
39.	Южно-Курильская зона	Охотское море	65-11-06	1-11-06	3 км северо-восточнее ручья Скальный	ЗАО "Курильский рыбац"
40.	Южно-Курильская зона	Охотское море	65-11-06	2-11-06	5 км северо-восточнее ручья Скальный	ЗАО "Курильский рыбац"
41.	Южно-Курильская зона	Охотское море	65-11-10	1-11-10	1 км севернее мыса Парусный	ООО Компания «Буг»
42.	Южно-Курильская зона	Охотское море	65-11-10	2-11-10	3 км севернее мыса Парусный	ООО Компания «Буг»
43.	Южно-Курильская зона	Охотское море	65-11-10	3-11-10	5 км севернее мыса Парусный	ООО Компания «Буг»
44.	Южно-Курильская зона	Охотское море	65-11-10	4-11-10	1 км южнее протоки озера Сопочное	ООО Компания «Буг»
45.	Южно-Курильская зона	Охотское море	65-11-10	5-11-10	1 км севернее протоки озера Сопочное	ООО Компания «Буг»
46.	Южно-Курильская зона	Охотское море	65-11-18	1-11-18	1 км южнее реки Курилка	ЗАО "Курильский рыбац"

47.	Южно-Курильская зона	Охотское море	65-11-18	2-11-18	3 км южнее реки Курилка	ЗАО "Курильский рыбац"
48.	Южно-Курильская зона	Охотское море	65-11-18	3-11-18	0,15 км севернее мыса Пислмой	ЗАО "Курильский рыбац"
49.	Южно-Курильская зона	Охотское море	65-11-18	4-11-18	2 км южнее мыса Пислмой	ЗАО "Курильский рыбац"
50.	Южно-Курильская зона	Охотское море	65-11-18	5-11-18	1 км севернее бухты Привольная	ЗАО "Курильский рыбац"
51.	Южно-Курильская зона	Охотское море	65-11-18	6-11-18	2 км севернее мыса Виноградный	ЗАО "Курильский рыбац"
52.	Южно-Курильская зона	Охотское море	65-11-19	1-11-19	1 км севернее реки Куйбышевка	ООО "Континент"
53.	Южно-Курильская зона	Охотское море	65-11-19	2-11-19	1 км севернее реки Саратовка	ООО "Континент"
54.	Южно-Курильская зона	Охотское море	65-11-19	3-11-19	мыс Террасный	ООО "Континент"
55.	Южно-Курильская зона	Охотское море	65-11-19	4-11-19	1 км южнее мыса Виноградный	ООО "Континент"
56.	Южно-Курильская зона	Охотское море	65-11-20	1-11-20	1 км западнее протоки озера Куйбышевское	ООО фирма "Скиг"
57.	Южно-Курильская зона	Охотское море	65-11-20	2-11-20	1 км восточнее ручья Карий	ООО фирма "Скиг"
58.	Южно-Курильская зона	Охотское море	65-11-20	3-11-20	1 км юго-западнее р. Куйбышевка	ООО фирма "Скиг"
59.	Южно-Курильская зона	Охотское море	65-11-21	1-11-21	1,5 км восточнее мыса Куйбышевский	ООО "Континент"
60.	Южно-Курильская зона	Охотское море	65-11-22	1-11-22	2 км восточнее мыса Ксана	ООО фирма "Скиг"
61.	Южно-Курильская зона	Охотское море	65-11-23	1-11-23	1 км южнее мыса Пржевальского	ООО фирма "Скиг"
62.	Южно-Курильская зона	Охотское море	65-11-23	2-11-23	3 км севернее ручья Золотой	ООО фирма "Скиг"
63.	Южно-Курильская зона	Охотское море	65-11-23	3-11-23	1 км севернее ручья Золотой	ООО фирма "Скиг"
64.	Южно-Курильская зона	Охотское море	65-11-23	7-11-23	1 км севернее реки Осенняя	ООО фирма "Скиг"
65.	Южно-Курильская зона	Охотское море	65-11-23	8-11-23	1 км южнее реки Осенняя	ООО фирма "Скиг"

66.	Южно-Курильская зона	Охотское море	14/13/1	1-14/13/1	1 км восточнее ручья Белый	ООО Ф/Х "Малис"
67.	Южно-Курильская зона	Охотское море	14/13/1	2-14/13/1	1 км западнее ручья Белый	ООО Ф/Х "Малис"
68.	Южно-Курильская зона	Охотское море	65-11-25	1-11-25	1 км севернее реки Жемчужная	ООО "Рассвет"
69.	Южно-Курильская зона	Охотское море	65-11-25	2-11-25	5 км южнее ручья Белый	ООО "Рассвет"
70.	Южно-Курильская зона	Охотское море	65-11-25	3-11-25	3 км южнее ручья Белый	ООО "Рассвет"
71.	Южно-Курильская зона	Охотское море	65-11-26	1-11-26	1 км западнее реки Жемчужная	ООО "Чайка"
72.	Южно-Курильская зона	Охотское море	65-11-26	2-11-26	3 км западнее реки Жемчужная	ООО "Чайка"
73.	Южно-Курильская зона	Охотское море	65-11-26	3-11-26	5 км западнее реки Жемчужная	ООО "Чайка"
74.	Южно-Курильская зона	Охотское море	65-11-26	4-11-26	7 км западнее реки Жемчужная	ООО "Чайка"
75.	Южно-Курильская зона	Охотское море	65-11-27	1-11-27	1 км восточнее мыса Одесский	ООО "Рассвет"
76.	Южно-Курильская зона	Охотское море	65-11-27	2-11-27	3 км восточнее мыса Одесский	ООО "Рассвет"
77.	Южно-Курильская зона	Охотское море	65-11-27	3-11-27	5 км восточнее мыса Одесский	ООО "Рассвет"
78.	Южно-Курильская зона	Охотское море	65-11-27	4-11-27	7 км восточнее мыса Одесский	ООО "Рассвет"
79.	Южно-Курильская зона	Охотское море	65-11-31	1-11-31	0,5 км западнее ручья Быстрый	ООО «Рассвет»
80.	Южно-Курильская зона	Охотское море	65-11-31	2-11-31	2,5 км западнее ручья Быстрый	ООО «Рассвет»
81.	Южно-Курильская зона	Охотское море	65-11-31	3-11-31	4,5 км западнее ручья Быстрый	ООО «Рассвет»
82.	Южно-Курильская зона	Охотское море	65-11-31	4-11-31	6,5 км западнее ручья Быстрый	ООО «Рассвет»
83.	Южно-Курильская зона	Охотское море	65-11-31	5-11-31	8,5 км западнее ручья Быстрый	ООО «Рассвет»
84.	Южно-Курильская зона	Охотское море	65-11-31	6-11-31	10,5 км западнее ручья Быстрый	ООО «Рассвет»

85.	Южно-Курильская зона	Охотское море	65-11-31	7-11-31	12,5 км западнее ручья Быстрый	ООО «Рассвет»
86.	Южно-Курильская зона	Тихий океан	65-11-32	1-11-32	4 км западнее мыса Ребуншири	ООО «Компания Аполлон»
87.	Южно-Курильская зона	Тихий океан	65-11-32	2-11-32	6 км западнее мыса Ребуншири	ООО «Компания Аполлон»
88.	Южно-Курильская зона	Тихий океан	65-11-32	3-11-32	8 км западнее мыса Ребуншири	ООО «Компания Аполлон»
89.	Южно-Курильская зона	Тихий океан	65-11-32	4-11-32	10 км западнее мыса Ребуншири	ООО «Компания Аполлон»
90.	Южно-Курильская зона	Тихий океан	65-11-32	5-11-32	12 км западнее мыса Ребуншири	ООО «Компания Аполлон»
91.	Южно-Курильская зона	Тихий океан	65-11-32	6-11-32	14 км западнее мыса Ребуншири	ООО «Компания Аполлон»
92.	Южно-Курильская зона	Тихий океан	65-11-32	7-11-32	16 км западнее мыса Ребуншири	ООО «Компания Аполлон»
93.	Южно-Курильская зона	Тихий океан	65-11-32	8-11-32	18 км западнее мыса Ребуншири	ООО «Компания Аполлон»
94.	Южно-Курильская зона	Тихий океан	65-11-32	9-11-32	20 км западнее мыса Ребуншири	ООО «Компания Аполлон»
95.	Южно-Курильская зона	Охотское море	14/15	1-14/15	2,5 км южнее реки Горбуша	ООО "Рускор"
96.	Южно-Курильская зона	Охотское море	14/15	2-14/15	1 км севернее реки Горбуша	ООО "Рускор"
97.	Южно-Курильская зона	Охотское море	14/15	3-14/15	4 км южнее ручья Песчаный	ООО "Рускор"
98.	Южно-Курильская зона	Охотское море	14/15	4-14/15	3 км южнее реки Тихая	ООО "Рускор"
99.	Южно-Курильская зона	Охотское море	14/15	5-14/15	1 км южнее реки Тихая	ООО "Рускор"
100.	Южно-Курильская зона	Охотское море	14/15	6-14/15	1 км севернее реки Тихая	ООО "Рускор"
101.	Южно-Курильская зона	Охотское море	14/15	7-14/15	2 км южнее поселка Лесозаводской	ООО "Рускор"
102.	Южно-Курильская зона	Охотское море	14/15	8-14/15	2 км севернее поселка Лесозаводской	ООО "Рускор"
103.	Южно-Курильская зона	Охотское море	14/15	9-14/15	4 км южнее мыса Большой Нос	ООО "Рускор"

104.	Южно-Курильская зона	Охотское море	14/15	10-14/15	4 км западнее ручья Рыбацкий	ООО "Рускор"
105.	Южно-Курильская зона	Охотское море	14/15	11-14/15	2 км западнее ручья Рыбацкий	ООО "Рускор"
106.	Южно-Курильская зона	Охотское море	14/15	12-14/15	0,4 км восточнее ручья Рыбацкий	ООО "Рускор"
107.	Южно-Курильская зона	Охотское море	14/15	13-14/15	1 км западнее мыса Одесский	ООО "Рускор"
108.	Южно-Курильская зона	Охотское море	65-11-36	1-11-36	1,4 км восточнее мыса Фриза	ЗАО "Курильский рыбац"
109.	Южно-Курильская зона	Охотское море	65-11-36	2-11-36	3,4 км восточнее мыса Фриза	ЗАО "Курильский рыбац"
110.	Южно-Курильская зона	Охотское море	65-11-36	3-11-36	5,4 км восточнее мыса Фриза	ЗАО "Курильский рыбац"
111.	Южно-Курильская зона	Охотское море	65-11-36	4-11-36	1 км западнее мыса Корицкий	ЗАО "Курильский рыбац"
112.	Южно-Курильская зона	Охотское море	65-11-36	5-11-36	1 км восточнее мыса Корицкий	ЗАО "Курильский рыбац"
113.	Южно-Курильская зона	Охотское море	65-11-36	6-11-36	мыс Тепта	ЗАО "Курильский рыбац"
114.	Южно-Курильская зона	Охотское море	65-11-36	7-11-36	2 км восточнее мыса Тепта	ЗАО "Курильский рыбац"
115.	Южно-Курильская зона	Охотское море	65-11-36	8-11-36	1 км восточнее мыса Окопец	ЗАО "Курильский рыбац"
116.	Южно-Курильская зона	Охотское море	65-11-37	1-11-37	3 км южнее реки Медвежья	ЗАО "Курильский рыбац"
117.	Южно-Курильская зона	Охотское море	65-11-37	2-11-37	1 км южнее реки Медвежья	ЗАО "Курильский рыбац"
118.	Южно-Курильская зона	Охотское море	65-11-37	3-11-37	1 км севернее реки Медвежья	ЗАО "Курильский рыбац"
119.	Южно-Курильская зона	Охотское море	65-11-37	4-11-37	0,5 км южнее мыса Утёс	ЗАО "Курильский рыбац"
120.	Южно-Курильская зона	Охотское море	65-11-37	5-11-37	мыс Илья Муромец	ЗАО "Курильский рыбац"
Корсаковский район						
121.	Восточно-Сахалинская подзона	Охотское море	65-04-05	1-04-05	2,6 км южнее реки Вознесенка	ООО «РК им. Кирова»

Долинский район						
122.	Восточно-Сахалинская подзона	Охотское море	65-03-35	1-03-35	1 км севернее реки Сима	ООО «Океан»
123.	Восточно-Сахалинская подзона	Охотское море	65-03-33	1-03-33	1 км севернее реки Анна	ООО «Сахалинский рыбац-3»
124.	Восточно-Сахалинская подзона	Охотское море	10/3	1-10/3	3 км южнее реки Бахура	ООО «Океан»
125	Восточно-Сахалинская подзона	Охотское море	65-03-30	1-03-30	1 км южнее мыса Острый	ООО «Фирма Катамаран»

Председательствующий - заместитель председателя Комиссии

А.В.Зайцев

Приложение № 2

к протоколу комиссии по регулированию
добычи (вылова) анадромных видов рыб
в Сахалинской области
от 01.07.2021 г. № 15

Места добычи (вылова) тихоокеанских лососей для осуществления промышленного рыболовства
в промысловых районах Сахалинской области в 2021 году

№	Промысловый район	Место добычи (вылова) (рыболовный участок)	Наименование пользователя РЛУ
1	Южно-Курильская зона	65-11-17	ЗАО «Курильский рыбак»
1	Восточно-Сахалинская подзона	65-03-34	ООО «Сахалинский рыбак-3»
2	Восточно-Сахалинская подзона	65-03-31	ООО «Дельта»

Председательствующий - заместитель председателя Комиссии

А.В.Зайцев

Приложение № 3
к протоколу Комиссии по регулированию
добычи (вылова) анадромных видов рыб
в Сахалинской области
от 01.07.2021 г. № 15

Объемы добычи (вылова) тихоокеанских лососей для осуществления промышленного рыболовства в промысловых районах Сахалинской области в 2021 году на основании обращений юридических лиц, поступивших в адрес Комиссии

№	Промысловый район	Организа- ционно- правовая форма	Наименование	ИНН	горбуша (тонн)	кета (тонн)	перка (тонн)
1	Южно-Курильская зона	ООО	Компания Буг	6511001206	4300,695	1000,000	5,000
2	Южно-Курильская зона	ЗАО	Курильский рыбак	6511000178	4300,695	13505,924	28,800
3	Южно-Курильская зона	ООО	Чайка	6511002023	200,000	200,000	5,000
4	Южно-Курильская зона	ООО	Компания Аполлон	6511004133	50,000	500,000	2,000
5	Южно-Курильская зона	ООО	Рассвет	6511003186	200,000	200,000	2,000
6	Южно-Курильская зона	ООО	Ф/Х Малис	6511004221	100,000		
7	Южно-Курильская зона	ООО	Рускор	6501268232	700,000	1000,000	
8	Южно-Курильская зона	ООО	Фирма СКИТ	6511003122	2000,000	3500,000	1,000
9	Южно-Курильская зона	ООО	Континент	6511003637	2000,000	4000,000	
10	Восточно-Сахалинская подзона	ООО	Прибой-Корсаков	6504006330	300,000		
11	Восточно-Сахалинская подзона	ООО	Оксап	6512003196	1000,000		
12	Восточно-Сахалинская подзона	ООО	Сахалинский рыбак 3	6503010581	1000,000		

13	Восточно-Сахалинская подзона	ООО	Фирма Кагамаран	6503013060	400,000	
14	Восточно-Сахалинская подзона	ООО	Дельта	6505009528	600,000	

Председательствующий - заместитель председателя Комиссии

А.В.Зайцев

Приложение № 4

к протоколу комиссии по регулированию
добычи (вылова) анадромных видов рыб
в Сахалинской области
от 30.06.2021 г. № 15

Места добычи (вылова) голецов для осуществления промышленного рыболовства
в промысловых районах Сахалинской области в 2021 году

№	Промысловый район	Место добычи (вылова) (рыболовный участок)	Наименование пользователя РЛУ
1.	Южно-Курильская зона	65-11-31	ООО «Рассвет»
2.	Южно-Курильская зона	65-11-20, 65-11-22	ООО Фирма «Скит»

Председательствующий - заместитель председателя Комиссии

А.В.Зайцев

Приложение № 5
к протоколу Комиссии по регулированию
добычи (вылова) анадромных видов рыб
в Сахалинской области
от 01.07.2021 г. № 15

Объемы добычи (вылова) гольцов для осуществления промышленного рыболовства в промысловых районах Сахалинской области в 2021 году на основании обращений юридических лиц, поступивших в адрес Комиссии

№	Промысловый район	Организационно-правовая форма	Наименование	ИНН	гольцы (тонн)
1	Южно-Курильская зона	ООО	Рассвет	6511003186	100,000
2	Южно-Курильская зона	ООО	Фирма СКИТ	6511003122	3,000

Председательствующий - заместитель председателя Комиссии

А.В.Зайцев

В Комиссию по регулированию добычи (вылова)
анадромных видов рыб в Сахалинской области
от члена Комиссии Учкова Елена Владимировна

Лист дистанционного голосования

Я, Учкова Елена Владимировна, ознакомившись с проектом протокола заседания комиссии по регулированию добычи (вылова) анадромных видов рыб в Сахалинской области от **01.07.2021 № 15**, сообщаю результаты дистанционного голосования:

1. Об определении сроков осуществления промышленного рыболовства тихоокеанских лососей (горбуши) в промысловых районах Сахалинской области в 2021 году (*Сахалинский филиал ФГБНУ «ВНИРО» (СахНИРО)*).

«За» «Против» (нужное подчеркнуть)

2. Об определении мест добычи (вылова) и мест постановок ставных орудий добычи (вылова) тихоокеанских лососей для осуществления промышленного рыболовства в промысловых районах Сахалинской области в 2021 году (*Сахалино-Курильское территориальное управление Росрыболовства*).

«За» «Против» (нужное подчеркнуть)

3. Об установлении объемов добычи (вылова) тихоокеанских лососей для осуществления промышленного рыболовства в промысловых районах Сахалинской области в 2021 году на основании обращений юридических лиц, поступивших в адрес Комиссии (*Агентство по рыболовству Сахалинской области*).

«За» «Против» (нужное подчеркнуть)

4. Об определении периода пропуска производителей тихоокеанских лососей к местам воспроизводства в районе от мыса Елизаветы до мыса Погиби в 2021 году (*Сахалинский филиал ФГБНУ «ВНИРО» (СахНИРО)*).

«За» «Против» (нужное подчеркнуть)

5. Об определении мест добычи (вылова) анадромных видов рыб (гольцов) для осуществления промышленного рыболовства в промысловых районах Сахалинской области в 2021 году (Сахалино-Курильское территориальное управление Росрыболовства).

«За» «Против» (нужное подчеркнуть)

6. Об установлении объемов добычи (вылова) гольцов для осуществления промышленного рыболовства в промысловых районах Сахалинской области в 2021 году на основании обращений юридических лиц, поступивших в адрес Комиссии (Агентство по рыболовству Сахалинской области).

«За» «Против» (нужное подчеркнуть)


01.07.21.

Дата

подпись


СОГЛАСОВАНО

Руководитель Сахалинского филиала
ФГБНУ «ВНИРО» («СахНИРО»)


_____ Н.В. Колпаков
«__» _____ 2021 г.


СОГЛАСОВАНО

Заместитель начальника
Сахалинского филиала
ФГБУ «Главрыбвод»


_____ П.С. Сухонос
«__» _____ 2021 г.

СОГЛАСОВАНО

Врио руководителя Сахалино-Курильского территориального управления
Росрыболовства


_____ Д.В. Гришаков
«__» _____ 2021 г.

Рекомендации Сахалинского филиала ФГБНУ «ВНИРО» («СахНИРО»),
Сахалинского филиала ФГБУ «Главрыбвод», Сахалино-Курильского
территориального управления Федерального агентства по рыболовству
в Комиссию по регулированию добычи (вылова) анадромных видов рыб
в Сахалинской области.


Рекомендации по определению сроков осуществления промышленного
рыболовства тихоокеанских лососей (горбуши)
в промысловых районах Сахалинской области в 2021 году

В соответствии с пунктами 3 и 5.2 приказа Министерства сельского хозяйства Российской Федерации от 08.04.2013 № 170 «Об утверждении Порядка деятельности комиссии по регулированию добычи (вылова) анадромных видов рыб», а также рекомендациями Сахалинского филиала ФГБНУ «ВНИРО» («СахНИРО») определить следующие сроки осуществления промышленного рыболовства тихоокеанских лососей (горбуши) в промысловых районах Сахалинской области в 2021 году.


Район промысла	Сроки промысла горбуши	
	начало	окончание
Восточно-Сахалинская подзона (от мыса Острый до реки Сима)	01 июля	31 августа

По срокам окончания промышленного рыболовства тихоокеанских лососей возможна корректировка в зависимости от фактических подходов тихоокеанских лососей.


СОГЛАСОВАНО

Руководитель Сахалинского филиала
ФГБНУ «ВНИРО» («СахНИРО»)

 _____ Н.В. Колпаков
 «__» _____ 2021 г.

СОГЛАСОВАНО

Заместитель начальника
Сахалинского филиала
ФГБУ «Главрыбвод»

 _____ П.С. Сухонос
 «__» _____ 2021 г.

СОГЛАСОВАНО

Врио руководителя Сахалино-Курильского территориального управления
Росрыболовства

 _____ Д.В. Гришаков
 «__» _____ 2021 г.

Рекомендации Сахалинского филиала ФГБНУ «ВНИРО» («СахНИРО»),
 Сахалинского филиала ФГБУ «Главрыбвод», Сахалино-Курильского
 территориального управления Федерального агентства по рыболовству
 в Комиссию по регулированию добычи (вылова) анадромных видов рыб
 в Сахалинской области.

Рекомендации по определению мест добычи (вылова) и мест постановок
 ставных орудий добычи (вылова) тихоокеанских лососей в промысловых
 районах Сахалинской области

В соответствии с пунктами 3 и 5.2 приказа Министерства сельского хозяйства Российской Федерации от 08.04.2013 № 170 «Об утверждении Порядка деятельности комиссии по регулированию добычи (вылова) анадромных видов рыб» рекомендуем определить в 2021 году следующие места добычи (вылова) и места постановок ставных орудий добычи (вылова) тихоокеанских лососей в целях промышленного рыболовства согласно Приложениям № 1 и № 2.

Приложение № 1

Места добычи (вылова) и места постановок ставных орудий добычи (вылова) тихоокеанских лососей в промысловых районах Сахалинской области в 2021 году

№	Промысловый район	Волный объект	Место добычи (вылова) (рыболовный участок)	№ места постановки постановки	Место постановки ставных орудий добычи (вылова)	Наименование пользователя РЛУ
Долгинский район						
1.	Восточно-Сахалинская подзона	Охотское море	65-03-35	1-03-35	1 км севернее реки Сима	ООО «Океан»
2.	Восточно-Сахалинская подзона	Охотское море	65-03-33	1-03-33	1 км севернее реки Анна	ООО «Сахалинский рыбац 3»
3.	Восточно-Сахалинская подзона	Охотское море	10/3	1-10/3	3 км южнее реки Бахура	ООО «Океан»
4.	Восточно-Сахалинская подзона	Охотское море	65-03-30	1-03-30	1 км южнее мыса Острый	ООО «Фирма Катамаран»


Приложение № 2

Места добычи (вылова) тихоокеанских лососей в промысловых районах Сахалинской области в 2021 году

№	Промысловый район	Место добычи (вылова) (рыболовный участок)	Наименование пользователя РЛУ
1	Восточно-Сахалинская подзона	65-03-34	ООО «Сахалинский рыбац 3»
2	Восточно-Сахалинская подзона	65-03-31	ООО «Дельта»

СОГЛАСОВАНО

Руководитель Сахалинского филиала
ФГБНУ «ВНИРО» («СахНИРО»)


Н.В. Колпаков
«__» _____ 2021 г.


СОГЛАСОВАНО

Заместитель начальника
Сахалинского филиала
ФГБУ «Главрыбвод»


П.С. Сухонос
«__» _____ 2021 г.

СОГЛАСОВАНО

Врио руководителя Сахалино-Курильского территориального управления
Росрыболовства


Д.В. Гришаков
«__» _____ 2021 г.

Рекомендации Сахалинского филиала ФГБНУ «ВНИРО» («СахНИРО»),
Сахалинского филиала ФГБУ «Главрыбвод», Сахалино-Курильского
территориального управления Федерального агентства по рыболовству
в Комиссию по регулированию добычи (вылова) анадромных видов рыб
в Сахалинской области.

Рекомендации по определению мест добычи (вылова) и мест постановок
ставных орудий добычи (вылова) тихоокеанских лососей в промысловых
районах Сахалинской области

В соответствии с пунктами 3 и 5.2 приказа Министерства сельского хозяйства Российской Федерации от 08.04.2013 № 170 «Об утверждении Порядка деятельности комиссии по регулированию добычи (вылова) анадромных видов рыб» рекомендуем определить в 2021 году следующие места добычи (вылова) и места постановок ставных орудий добычи (вылова) тихоокеанских лососей в целях промышленного рыболовства согласно Приложениям № 1 и № 2.

Рекомендации по определению мест добычи (вылова) анадромных видов рыб
(гольцов) в промысловых районах Сахалинской области

В соответствии с пунктами 3 и 5.2 приказа Министерства сельского хозяйства Российской Федерации от 08.04.2013 № 170 «Об утверждении Порядка деятельности комиссии по регулированию добычи (вылова) анадромных видов рыб» рекомендуем определить в 2021 году следующие места добычи (вылова) гольцов в целях промышленного рыболовства согласно Приложению № 3.

Рекомендации по периоду пропуска производителей тихоокеанских лососей к местам воспроизводства на северо-западном Сахалине в районе от мыса Елизаветы до мыса Погиби

В соответствии с пунктами 3 и 5.2 приказа Министерства сельского хозяйства Российской Федерации от 08.04.2013 № 170 «Об утверждении Порядка деятельности комиссии по регулированию добычи (вылова) анадромных видов рыб», рекомендациями Сахалинского филиала ФГБНУ «ВНИРО» (СахНИРО), в целях снижения промысловой нагрузки на запасы тихоокеанских лососей (включая горбушу и кету транзитных амурских стад) и обеспечения заполнения нерестовых площадей рек производителями тихоокеанских лососей определить на северо-западном Сахалине в районе от мыса Елизаветы до мыса Погиби при осуществлении промышленного рыболовства, а также рыболовства в целях обеспечения ведения традиционного образа жизни и осуществления традиционной хозяйственной деятельности коренных малочисленных народов Севера, Сибири и Дальнего Востока Российской Федерации период пропуска производителей тихоокеанских лососей к местам воспроизводства с 00-00 часов 05.07.2021 с интервалом: двое суток пропуска - пятеро суток промысла.

В проходной период защитить ловушки ставных неводов.

Также в проходной период запретить добычу (вылов) тихоокеанских лососей другими орудиями добычи (вылова).

Приложение № 1

Места добычи (вылова) и места постановок ставных орудий добычи (вылова) тихоокеанских лососей в промысловых районах Сахалинской области в 2021 году

№	Промысловый район	Водный объект	Место добычи (вылова) (рыболовный участок)	№ места постановки постановки	Место постановки ставных орудий добычи (вылова)	Наименование пользователя РДУ
Курильский район						
1.	Южно-Курильская зона	Охотское море	65-11-08	1-11-08	0,999 км севернее ручья Скальный	ООО Компания "Буг"
2.	Южно-Курильская зона	Охотское море	65-11-14	1-11-14	3 км западнее ручья Пемзовый	ЗАО "Курильский рыбац"
3.	Южно-Курильская зона	Охотское море	65-11-14	2-11-14	1 км западнее ручья Пемзовый	ЗАО "Курильский рыбац"
4.	Южно-Курильская зона	Охотское море	65-11-14	3-11-14	3 км восточнее ручья Пемзовый	ЗАО "Курильский рыбац"
5.	Южно-Курильская зона	Охотское море	65-11-14	4-11-14	1 км восточнее ручья Пемзовый	ЗАО "Курильский рыбац"
6.	Южно-Курильская зона	Охотское море	65-11-14	5-11-14	4,5 км восточнее реки Рейдовая	ЗАО "Курильский рыбац"
7.	Южно-Курильская зона	Охотское море	65-11-14	6-11-14	2,5 км восточнее реки Рейдовая	ЗАО "Курильский рыбац"
8.	Южно-Курильская зона	Охотское море	65-11-15	1-11-15	0,5 км восточнее реки Рейдовая	ЗАО "Курильский рыбац"
9.	Южно-Курильская зона	Охотское море	65-11-16	1-11-16	1,5 км западнее реки Рейдовая	ЗАО "Курильский рыбац"
10.	Южно-Курильская зона	Охотское море	65-11-16	2-11-16	1,5 км южнее реки Оля	ЗАО "Курильский рыбац"
11.	Южно-Курильская зона	Охотское море	65-11-16	3-11-16	4,5 км южнее скалы Разбойник	ЗАО "Курильский рыбац"
12.	Южно-Курильская зона	Охотское море	65-11-16	4-11-16	2,5 км южнее скалы Разбойник	ЗАО "Курильский рыбац"
13.	Южно-Курильская зона	Охотское море	65-11-16	5-11-16	0,5 км южнее скалы Разбойник	ЗАО "Курильский рыбац"

14.	Южно-Курильская зона	Охотское море	65-11-16	6-11-16	1,5 км севернее скалы Разбойник	ЗАО "Курильский рыбац"
15.	Южно-Курильская зона	Охотское море	65-11-16	7-11-16	3 км южнее мыса Чирип	ЗАО "Курильский рыбац"
16.	Южно-Курильская зона	Охотское море	65-11-16	8-11-16	1 км южнее мыса Чирип	ЗАО "Курильский рыбац"
17.	Южно-Курильская зона	Охотское море	65-11-16	9-11-16	3 км севернее мыса Чирип	ЗАО "Курильский рыбац"
18.	Южно-Курильская зона	Охотское море	65-11-16	10-11-16	1 км юго-восточнее мыса Брескене	ЗАО "Курильский рыбац"
19.	Южно-Курильская зона	Охотское море	65-11-16	11-11-16	3 км юго-западнее мыса Брескене	ЗАО "Курильский рыбац"
20.	Южно-Курильская зона	Охотское море	65-11-16	12-11-16	0,5 км южнее скалы Разбойник	ЗАО "Курильский рыбац"
21.	Южно-Курильская зона	Охотское море	65-11-16	13-11-16	1,5 км. севернее р. Южный Чирип	ЗАО "Курильский рыбац"
22.	Южно-Курильская зона	Охотское море	65-11-16	14-11-16	1 км южнее р. Южный Чирип	ЗАО "Курильский рыбац"
23.	Южно-Курильская зона	Охотское море	65-11-16	15-11-16	3 км южнее р. Южный Чирип	ЗАО "Курильский рыбац"
24.	Южно-Курильская зона	Охотское море	65-11-16	16-11-16	4 км севернее мыса Китовый	ЗАО "Курильский рыбац"
25.	Южно-Курильская зона	Охотское море	65-11-16	17-11-16	2,8 км севернее р. Подшевка	ЗАО "Курильский рыбац"
26.	Южно-Курильская зона	Охотское море	65-11-16	18-11-16	0,8 км севернее р. Подшевка	ЗАО "Курильский рыбац"
27.	Южно-Курильская зона	Охотское море	65-11-16	19-11-16	3 км севернее реки Курилка	ЗАО "Курильский рыбац"
28.	Южно-Курильская зона	Охотское море	65-11-16	20-11-16	1 км севернее реки Курилка	ЗАО "Курильский рыбац"
29.	Южно-Курильская зона	Охотское море	65-11-01	1-11-01	1 км западнее мыса Фриза	ЗАО "Курильский рыбац"
30.	Южно-Курильская зона	Охотское море	65-11-01	2-11-01	1 км южнее ручья Активный	ЗАО "Курильский рыбац"
31.	Южно-Курильская зона	Охотское море	65-11-01	3-11-01	1 км северо-восточнее реки Славная	ЗАО "Курильский рыбац"

32.	Южно-Курильская зона	Охотское море	65-11-02	1-11-02	1 км западнее реки Славная	ЗАО "Курильский рыбац"
33.	Южно-Курильская зона	Охотское море	65-11-03	1-11-03	1 км западнее ручья Дольный	ЗАО "Курильский рыбац"
34.	Южно-Курильская зона	Охотское море	65-11-04	1-11-04	1,5 км северо-восточнее мыса Клин	ЗАО "Курильский рыбац"
35.	Южно-Курильская зона	Охотское море	65-11-04	2-11-04	0,5 км юго-западнее мыса Клин	ЗАО "Курильский рыбац"
36.	Южно-Курильская зона	Охотское море	65-11-05	1-11-05	1 км восточнее реки Чистая	ЗАО "Курильский рыбац"
37.	Южно-Курильская зона	Охотское море	65-11-05	2-11-05	3 км восточнее реки Чистая	ЗАО "Курильский рыбац"
38.	Южно-Курильская зона	Охотское море	65-11-05	3-11-05	Мыс Громкий	ЗАО "Курильский рыбац"
39.	Южно-Курильская зона	Охотское море	65-11-06	1-11-06	3 км северо-восточнее ручья Скальный	ЗАО "Курильский рыбац"
40.	Южно-Курильская зона	Охотское море	65-11-06	2-11-06	5 км северо-восточнее ручья Скальный	ЗАО "Курильский рыбац"
41.	Южно-Курильская зона	Охотское море	65-11-10	1-11-10	1 км севернее мыса Парусный	ООО Компания «Буг»
42.	Южно-Курильская зона	Охотское море	65-11-10	2-11-10	3 км севернее мыса Парусный	ООО Компания «Буг»
43.	Южно-Курильская зона	Охотское море	65-11-10	3-11-10	5 км севернее мыса Парусный	ООО Компания «Буг»
44.	Южно-Курильская зона	Охотское море	65-11-10	4-11-10	1 км южнее протоки озера Сопочное	ООО Компания «Буг»
45.	Южно-Курильская зона	Охотское море	65-11-10	5-11-10	1 км севернее протоки озера Сопочное	ООО Компания «Буг»
46.	Южно-Курильская зона	Охотское море	65-11-18	1-11-18	1 км южнее реки Курилка	ЗАО "Курильский рыбац"
47.	Южно-Курильская зона	Охотское море	65-11-18	2-11-18	3 км южнее реки Курилка	ЗАО "Курильский рыбац"
48.	Южно-Курильская зона	Охотское море	65-11-18	3-11-18	0,15 км севернее мыса Писимой	ЗАО "Курильский рыбац"
49.	Южно-Курильская зона	Охотское море	65-11-18	4-11-18	2 км южнее мыса Писимой	ЗАО "Курильский рыбац"
50.	Южно-Курильская зона	Охотское море	65-11-18	5-11-18	1 км севернее бухты Привольная	ЗАО "Курильский рыбац"

51.	Южно-Курильская зона	Охотское море	65-11-18	6-11-18	2 км севернее мыса Виноградный	ЗАО "Курильский рыбак"
52.	Южно-Курильская зона	Охотское море	65-11-19	1-11-19	1 км севернее реки Куйбышевка	ООО "Континент"
53.	Южно-Курильская зона	Охотское море	65-11-19	2-11-19	1 км севернее реки Саратовка	ООО "Континент"
54.	Южно-Курильская зона	Охотское море	65-11-19	3-11-19	мыс Террасный	ООО "Континент"
55.	Южно-Курильская зона	Охотское море	65-11-19	4-11-19	1 км южнее мыса Виноградный	ООО "Континент"
56.	Южно-Курильская зона	Охотское море	65-11-20	1-11-20	1 км западнее протоки озера Куйбышевское	ООО Фирма "Скиг"
57.	Южно-Курильская зона	Охотское море	65-11-20	2-11-20	1 км восточнее ручья Кариий	ООО Фирма "Скиг"
58.	Южно-Курильская зона	Охотское море	65-11-20	3-11-20	1 км юго-западнее р. Куйбышевка	ООО Фирма "Скиг"
59.	Южно-Курильская зона	Охотское море	65-11-21	1-11-21	1,5 км восточнее мыса Куйбышевский	ООО "Континент"
60.	Южно-Курильская зона	Охотское море	65-11-22	1-11-22	2 км восточнее мыса Ксана	ООО Фирма "Скиг"
61.	Южно-Курильская зона	Охотское море	65-11-23	1-11-23	1 км южнее мыса Пржевальского	ООО Фирма "Скиг"
62.	Южно-Курильская зона	Охотское море	65-11-23	2-11-23	3 км севернее ручья Золотой	ООО Фирма "Скиг"
63.	Южно-Курильская зона	Охотское море	65-11-23	3-11-23	1 км севернее ручья Золотой	ООО Фирма "Скиг"
64.	Южно-Курильская зона	Охотское море	65-11-23	7-11-23	1 км севернее реки Осенняя	ООО Фирма "Скиг"
65.	Южно-Курильская зона	Охотское море	65-11-23	8-11-23	1 км южнее реки Осенняя	ООО Фирма "Скиг"
66.	Южно-Курильская зона	Охотское море	14/13/1	1-14/13/1	1 км восточнее ручья Белый	ООО Ф/Х "Малис"
67.	Южно-Курильская зона	Охотское море	14/13/1	2-14/13/1	1 км западнее ручья Белый	ООО Ф/Х "Малис"
68.	Южно-Курильская зона	Охотское море	65-11-25	1-11-25	1 км севернее реки Жемчужная	ООО "Рассвет"
69.	Южно-Курильская зона	Охотское море	65-11-25	2-11-25	5 км южнее ручья Белый	ООО "Рассвет"

70.	Южно-Курильская зона	Охотское море	65-11-25	3-11-25	3 км южнее ручья Белый	ООО "Рассвет"
71.	Южно-Курильская зона	Охотское море	65-11-26	1-11-26	1 км западнее реки Жемчужная	ООО "Чайка"
72.	Южно-Курильская зона	Охотское море	65-11-26	2-11-26	3 км западнее реки Жемчужная	ООО "Чайка"
73.	Южно-Курильская зона	Охотское море	65-11-26	3-11-26	5 км западнее реки Жемчужная	ООО "Чайка"
74.	Южно-Курильская зона	Охотское море	65-11-26	4-11-26	7 км западнее реки Жемчужная	ООО "Чайка"
75.	Южно-Курильская зона	Охотское море	65-11-27	1-11-27	1 км восточнее мыса Одесский	ООО "Рассвет"
76.	Южно-Курильская зона	Охотское море	65-11-27	2-11-27	3 км восточнее мыса Одесский	ООО "Рассвет"
77.	Южно-Курильская зона	Охотское море	65-11-27	3-11-27	5 км восточнее мыса Одесский	ООО "Рассвет"
78.	Южно-Курильская зона	Охотское море	65-11-27	4-11-27	7 км восточнее мыса Одесский	ООО "Рассвет"
79.	Южно-Курильская зона	Охотское море	65-11-31	1-11-31	0,5 км западнее ручья Быстрый	ООО «Рассвет»
80.	Южно-Курильская зона	Охотское море	65-11-31	2-11-31	2,5 км западнее ручья Быстрый	ООО «Рассвет»
81.	Южно-Курильская зона	Охотское море	65-11-31	3-11-31	4,5 км западнее ручья Быстрый	ООО «Рассвет»
82.	Южно-Курильская зона	Охотское море	65-11-31	4-11-31	6,5 км западнее ручья Быстрый	ООО «Рассвет»
83.	Южно-Курильская зона	Охотское море	65-11-31	5-11-31	8,5 км западнее ручья Быстрый	ООО «Рассвет»
84.	Южно-Курильская зона	Охотское море	65-11-31	6-11-31	10,5 км западнее ручья Быстрый	ООО «Рассвет»
85.	Южно-Курильская зона	Охотское море	65-11-31	7-11-31	12,5 км западнее ручья Быстрый	ООО «Рассвет»
86.	Южно-Курильская зона	Тихий океан	65-11-32	1-11-32	4 км западнее мыса Ребунишири	ООО «Компания Аполлон»
87.	Южно-Курильская зона	Тихий океан	65-11-32	2-11-32	6 км западнее мыса Ребунишири	ООО «Компания Аполлон»
88.	Южно-Курильская зона	Тихий океан	65-11-32	3-11-32	8 км западнее мыса Ребунишири	ООО «Компания Аполлон»

89.	Южно-Курильская зона	Тихий океан	65-11-32	4-11-32	10 км западнее мыса Ребуншири	ООО «Компания Аполлон»
90.	Южно-Курильская зона	Тихий океан	65-11-32	5-11-32	12 км западнее мыса Ребуншири	ООО «Компания Аполлон»
91.	Южно-Курильская зона	Тихий океан	65-11-32	6-11-32	14 км западнее мыса Ребуншири	ООО «Компания Аполлон»
92.	Южно-Курильская зона	Тихий океан	65-11-32	7-11-32	16 км западнее мыса Ребуншири	ООО «Компания Аполлон»
93.	Южно-Курильская зона	Тихий океан	65-11-32	8-11-32	18 км западнее мыса Ребуншири	ООО «Компания Аполлон»
94.	Южно-Курильская зона	Тихий океан	65-11-32	9-11-32	20 км западнее мыса Ребуншири	ООО «Компания Аполлон»
95.	Южно-Курильская зона	Охотское море	14/15	1-14/15	2,5 км южнее реки Горбуша	ООО "Рускор"
96.	Южно-Курильская зона	Охотское море	14/15	2-14/15	1 км севернее реки Горбуша	ООО "Рускор"
97.	Южно-Курильская зона	Охотское море	14/15	3-14/15	4 км южнее ручья Песчаный	ООО "Рускор"
98.	Южно-Курильская зона	Охотское море	14/15	4-14/15	3 км южнее реки Тихая	ООО "Рускор"
99.	Южно-Курильская зона	Охотское море	14/15	5-14/15	1 км южнее реки Тихая	ООО "Рускор"
100.	Южно-Курильская зона	Охотское море	14/15	6-14/15	1 км севернее реки Тихая	ООО "Рускор"
101.	Южно-Курильская зона	Охотское море	14/15	7-14/15	2 км южнее поселка Лесозаводской	ООО "Рускор"
102.	Южно-Курильская зона	Охотское море	14/15	8-14/15	2 км севернее поселка Лесозаводской	ООО "Рускор"
103.	Южно-Курильская зона	Охотское море	14/15	9-14/15	4 км южнее мыса Большой Нос	ООО "Рускор"
104.	Южно-Курильская зона	Охотское море	14/15	10-14/15	4 км западнее ручья Рыбацкий	ООО "Рускор"
105.	Южно-Курильская зона	Охотское море	14/15	11-14/15	2 км западнее ручья Рыбацкий	ООО "Рускор"
106.	Южно-Курильская зона	Охотское море	14/15	12-14/15	0,4 км восточнее ручья Рыбацкий	ООО "Рускор"
107.	Южно-Курильская зона	Охотское море	14/15	13-14/15	1 км западнее мыса Одесский	ООО "Рускор"

108.	Южно-Курильская зона	Охотское море	65-11-36	1-11-36	1,4 км восточнее мыса Фриза	ЗАО "Курильский рыбац"
109.	Южно-Курильская зона	Охотское море	65-11-36	2-11-36	3,4 км восточнее мыса Фриза	ЗАО "Курильский рыбац"
110.	Южно-Курильская зона	Охотское море	65-11-36	3-11-36	5,4 км восточнее мыса Фриза	ЗАО "Курильский рыбац"
111.	Южно-Курильская зона	Охотское море	65-11-36	4-11-36	1 км западнее мыса Корицкий	ЗАО "Курильский рыбац"
112.	Южно-Курильская зона	Охотское море	65-11-36	5-11-36	1 км восточнее мыса Корицкий	ЗАО "Курильский рыбац"
113.	Южно-Курильская зона	Охотское море	65-11-36	6-11-36	мыс Тепта	ЗАО "Курильский рыбац"
114.	Южно-Курильская зона	Охотское море	65-11-36	7-11-36	2 км восточнее мыса Тепта	ЗАО "Курильский рыбац"
115.	Южно-Курильская зона	Охотское море	65-11-36	8-11-36	1 км восточнее мыса Окопец	ЗАО "Курильский рыбац"
116.	Южно-Курильская зона	Охотское море	65-11-37	1-11-37	3 км южнее реки Медвежья	ЗАО "Курильский рыбац"
117.	Южно-Курильская зона	Охотское море	65-11-37	2-11-37	1 км южнее реки Медвежья	ЗАО "Курильский рыбац"
118.	Южно-Курильская зона	Охотское море	65-11-37	3-11-37	1 км севернее реки Медвежья	ЗАО "Курильский рыбац"
119.	Южно-Курильская зона	Охотское море	65-11-37	4-11-37	0,5 км южнее мыса Утёс	ЗАО "Курильский рыбац"
120.	Южно-Курильская зона	Охотское море	65-11-37	5-11-37	мыс Илья Муромец	ЗАО "Курильский рыбац"
Корсаковский район						
121.	Восточно-Сахалинская подзона	Охотское море	65-04-05	1-04-05	2,6 км южнее реки Вознесенка	ООО «РК им. Кирова»

Приложение № 2

Места добычи (вылова) тихоокеанских лососей в промысловых районах Сахалинской области в 2021 году

№	Промысловый район	Место добычи (вылова) (рыболовный участок)	Наименование пользователя РЛУ
1	Южно-Курильская зона	65-11-17	ЗАО «Курильский рыбац»

Приложение № 3

Места добычи (вылова) голцов в промысловых районах Сахалинской области
в 2021 году

№	Промысловый район	Место добычи (вылова) (рыболовный участок)	Наименование пользователя РЛУ
1.	Южно-Курильская зона	65-11-31	ООО «Рассвет»
2.	Южно-Курильская зона	65-11-20, 65-11-22	ООО Фирма «Скиг»