


УТВЕРЖДАЮ  
ВРИО руководителя Сахалино-Курильского  
территориального управления  
Росрыболовства

  
Д.В.Гришаков  
«21» мая 2021 года

## ПРОТОКОЛ

заседания комиссии по регулированию добычи (вылова)  
анадромных видов рыб в Сахалинской области

г. Южно-Сахалинск

от 21.05.2021

№

9

**ПРЕДСЕДАТЕЛЬСТВОВАЛ**  
**РУКОВОДИТЕЛЬ АГЕНТСТВА ПО РЫБОЛОВСТВУ**  
**САХАЛИНСКОЙ ОБЛАСТИ**  
**И.Б.РАДЧЕНКО**

Советник управления водных биологических ресурсов и флота агентства по рыболовству Сахалинской области, ответственный секретарь комиссии	-	Е.В.Буглакова
Заместитель руководителя агентства по рыболовству Сахалинской области	-	С.В.Ом
Временно исполняющий обязанности руководителя Сахалино-Курильского территориального управления Росрыболовства	-	Д.В. Гришаков
Заместитель начальника Сахалинского филиала ФГБУ «Главрыбвод»	-	П.С.Сухонос
Офицер отдела по охране морских биологических ресурсов Пограничного управления ФСБ России по Сахалинской области	-	Д.А. Авхач

Исполнительный директор АЛРЗ Сахалинской области	-	К.А. Проскуряков
Президент Ассоциации рыбопромышленных предприятий Сахалинской области (АРСО)	-	М.Г. Козлов
Начальник отдела административного производства Сахалино-Курильского территориального управления Росрыболовства	-	О. А. Волошко
Заместитель руководителя Управления Россельхознадзора по Приморскому краю и Сахалинской области	-	С. А. Бойко
Заместитель начальника отдела правового обеспечения Сахалино-Курильского территориального управления Росрыболовства	-	Н.А.Терентьева
Директор департамента общественных коммуникаций Правительства Сахалинской области	-	Е.Е.Умнов
Начальник отдела правового обеспечения Сахалино-Курильского территориального управления Росрыболовства	-	О.И. Токарева

Приглашенные: Сахалинский межрайонный природоохранный прокурор В.А.Дуюнов, представители агентства по рыболовству Сахалинской области, Сахалинского филиала ФГБНУ «ВНИРО» (СахНИРО), рыбопромышленных ассоциаций и СМИ.

Количество присутствующих на заседании членов Комиссии	-	13
Количество отсутствующих на заседании членов Комиссии	-	11
Количество членов Комиссии, принимающих дистанционное участие в голосовании	-	0
Кворум	-	имеется

## 1. Об определении сроков осуществления промышленного рыболовства тихоокеанских лососей в промысловых районах Сахалинской области в 2021 году.

(Сахалинский филиал ФГБНУ «ВНИРО» (СахНИРО))

По результатам рассмотрения информации **РЕШИЛИ:**

1.1. Рекомендации Сахалино-Курильского территориального управления Росрыболовства, Сахалинского филиала ФГБУ «Главрыбвод», Сахалинского филиала ФГБНУ «ВНИРО» (СахНИРО) принять к сведению.

1.2. В соответствии с пунктами 3 и 5.2 приказа Министерства сельского хозяйства Российской Федерации от 08.04.2013 № 170 «Об утверждении Порядка деятельности комиссии по регулированию добычи (вылова) анадромных видов рыб», стратегией промысла тихоокеанских лососей в Сахалинской области в 2021 году, принятой на Дальневосточном научно-промысловом совете 15.04.2021, а также рекомендациями Сахалинского филиала ФГБНУ «ВНИРО» (СахНИРО)) определить следующие сроки осуществления промышленного рыболовства тихоокеанских лососей в промысловых районах Сахалинской области в 2021 году.

Район промысла	Сроки промысла горбуши, кеты, нерки и кижуча	
	начало	окончание
Северо-Курильская зона	18 июня	31 августа
Камчатско-Курильская подзона (в границах Сахалинской области)	22 июня	31 августа

В целях обеспечения миграции нерки в Охотское море определить в 2021 году запрет на добычу (вылов) тихоокеанских лососей на рыболовных участках, расположенных у о. Шумшу, с применением ставных сетей с 15 июля по 15 августа.

Голосовали: «За» - 13, «Против» - 0.

Решение об определении сроков осуществления промышленного рыболовства тихоокеанских лососей в промысловых районах Сахалинской области в 2021 году принято.

## 2. Об определении мест добычи (вылова) и мест постановок ставных орудий добычи (вылова) тихоокеанских лососей в промысловых районах Сахалинской области в 2021 году.

*(Сахалино-Курильское территориальное управление Росрыболовства)*

По результатам рассмотрения информации **РЕШИЛИ:**

2.1. Рекомендации Сахалино-Курильского территориального управления Росрыболовства, Сахалинского филиала ФГБУ «Главрыбвод», Сахалинского филиала ФГБНУ «ВНИРО» (СахНИРО) принять к сведению.

2.2. В соответствии с пунктами 3 и 5.2 приказа Министерства сельского хозяйства Российской Федерации от 08.04.2013 № 170 «Об утверждении Порядка деятельности комиссии по регулированию добычи (вылова) анадромных видов рыб» определить в 2021 году места добычи (вылова) и места постановок ставных орудий добычи (вылова) тихоокеанских лососей в целях промышленного рыболовства согласно Приложениям № 1, № 2 и № 3 к настоящему Протоколу.

Голосовали: «За» - 13, «Против» - 0.

Решение об определении мест добычи (вылова) и мест постановок ставных орудий добычи (вылова) тихоокеанских лососей в промысловых районах Сахалинской области в 2021 году принято.

Заместитель председателя Комиссии

И.Б.Радченко

Ответственный секретарь Комиссии

Е.В.Буглакова

**Члены Комиссии:**

С.В.Ом

Д.А.Авхач

П.С.Сухонос

С.А.Бойко

Н.А.Терентьева

О.И.Токарева

Д.В.Гришаков

М.Г.Козлов

К.А.Проскуряков

О.А.Волошко

Е.Е.Умнов


**Приложение №1**  
к протоколу комиссии по регулированию  
добычи (вылова) анадромных видов рыб  
в Сахалинской области  
от 21.05.2021 г. № 9

Места добычи (вылова) и места постановок ставных орудий добычи (вылова) тихоокеанских лососей (ставных неводов) в промысловых районах Сахалинской области (Северо-Курильская зона и Камчатско-Курильская подзона) в 2021 году

№ п/п	Водный объект	Рыболовный участок	№ места постановки	Места постановок ставных неводов	Наименование пользователя РЛУ
1.	Охотское море	65-15-01	1-15-01	2 км севернее реки Юрьевка 3 км южнее мыса Землепроходец	ООО «Гранис»
2.	Охотское море	65-15-01	2-15-01	Постановка ставного невода в пределах границ рыболовного участка, с соблюдением Правил рыболовства для Дальневосточного рыбохозяйственного бассейна	ООО «Гранис»
3.	Тихий океан	65-15-19	1-15-19		ООО «Гранис»
4.	Тихий океан	65-15-22	1-15-22	1 км южнее мыса Левашова	ООО «Гранис»
5.	Тихий океан	65-15-22	2-15-22	1 км северо-восточнее реки Заозерная	ООО «Гранис»
6.	Тихий океан	65-15-22	3-15-22	1 км восточнее реки Медвежья	ООО «Гранис»
7.	Тихий океан	65-15-17	1-15-17	Постановка ставного невода в пределах границ рыболовного участка,	ООО «Алайд»

				с соблюдением Правил рыболовства для Дальневосточного рыбохозяйственного бассейна				ООО «Алаид»
8.	Тихий океан	65-15-20	1-15-20	Постановка ставного невода в пределах границ рыболовного участка, с соблюдением Правил рыболовства для Дальневосточного рыбохозяйственного бассейна				ООО «Алаид»
9.	Тихий океан	65-15-21	1-15-21	Постановка ставного невода в пределах границ рыболовного участка, с соблюдением Правил рыболовства для Дальневосточного рыбохозяйственного бассейна				ООО «Алаид»
10.	Охотское море	65-15-28	1-15-28	Постановка ставного невода в пределах границ рыболовного участка, с соблюдением Правил рыболовства для Дальневосточного рыбохозяйственного бассейна				ООО «Алаид»
11.	Тихий океан	65-15-32	1-15-32	Постановка ставного невода в пределах границ рыболовного участка, с соблюдением Правил рыболовства для				ООО «Алаид»

				Дальневосточного рыбохозяйственного бассейна	
12.	Тихий океан	65-15-18	1-15-18	Постановка ставного невода в пределах границ рыболовного участка, с соблюдением Правил рыболовства для Дальневосточного рыбохозяйственного бассейна	ЗАО «Курильский рассвет»
13.	Тихий океан	65-15-33	1-15-33	50°40.4' с. ш. 156°28.6' в. д.	ЗАО «Курильский рассвет»
14.	Тихий океан	65-15-34	1-15-34	50°39.3' с. ш. 156°27.2' в. д.	ЗАО «Курильский рассвет»
15.	Тихий океан	65-15-35	1-15-35	Постановка ставного невода в пределах границ рыболовного участка, с соблюдением Правил рыболовства для Дальневосточного рыбохозяйственного бассейна	ЗАО «Курильский рассвет»



Председательствующий - заместитель председателя Комиссии

И.Б.Радченко



**Приложение №2**  
к протоколу комиссии по регулированию  
добычи (вылова) анадромных видов рыб  
в Сахалинской области  
от 21.05.2021 г. № 9

Места добычи (вылова) и места постановок ставных орудий добычи (вылова) тихоокеанских лососей (ставных сетей) в промысловых районах Сахалинской области (Северо-Курильская зона и Камчатско-Курильская подзона) в 2021 году

№ п/п	Водный объект	Рыболовный участок	Место постановки ставных сетей	Наименование пользователя РЛУ
1.	Тихий океан	65-15-19	В пределах границ рыболовного участка, с соблюдением Правил рыболовства для Дальневосточного рыбохозяйственного бассейна	ООО «Гранис»
2.	Тихий океан	65-15-22	В пределах границ рыболовного участка, с соблюдением Правил рыболовства для Дальневосточного рыбохозяйственного бассейна	ООО «Гранис»
3.	Тихий океан	65-15-37	В пределах границ рыболовного участка, с соблюдением Правил рыболовства для Дальневосточного рыбохозяйственного бассейна	ООО «Гранис»
4.	Охотское море	65-15-01	В пределах границ рыболовного участка, с соблюдением Правил рыболовства для Дальневосточного рыбохозяйственного бассейна	ООО «Гранис»
5.	Охотское море	65-15-02	В пределах границ рыболовного участка, с соблюдением Правил рыболовства для Дальневосточного рыбохозяйственного бассейна	ООО «Гранис»
6.	Охотское море	65-15-03	В пределах границ рыболовного участка, с соблюдением Правил рыболовства для Дальневосточного рыбохозяйственного бассейна	ООО «Гранис»
7.	Охотское море	65-15-04	В пределах границ рыболовного участка, с соблюдением Правил рыболовства для Дальневосточного рыбохозяйственного бассейна	ООО «Гранис»

8.	Охотское море	65-15-09	В пределах границ рыболовного участка, с соблюдением Правил рыболовства для Дальневосточного рыбохозяйственного бассейна	ООО «Гранис»
9.	Охотское море	65-15-10	В пределах границ рыболовного участка, с соблюдением Правил рыболовства для Дальневосточного рыбохозяйственного бассейна	ООО «Гранис»
10.	Охотское море	65-15-11	В пределах границ рыболовного участка, с соблюдением Правил рыболовства для Дальневосточного рыбохозяйственного бассейна	ООО «Гранис»
11.	Охотское море	65-15-29	В пределах границ рыболовного участка, с соблюдением Правил рыболовства для Дальневосточного рыбохозяйственного бассейна	ООО «Гранис»
12.	Охотское море	65-15-40	В пределах границ рыболовного участка, с соблюдением Правил рыболовства для Дальневосточного рыбохозяйственного бассейна	ООО «Гранис»
13.	Охотское море	65-15-41	В пределах границ рыболовного участка, с соблюдением Правил рыболовства для Дальневосточного рыбохозяйственного бассейна	ООО «Гранис»
14.	Охотское море	65-15-42	В пределах границ рыболовного участка, с соблюдением Правил рыболовства для Дальневосточного рыбохозяйственного бассейна	ООО «Гранис»
15.	Охотское море	65-15-44	В пределах границ рыболовного участка, с соблюдением Правил рыболовства для Дальневосточного рыбохозяйственного бассейна	ООО «Гранис»
16.	Охотское море	65-15-45	В пределах границ рыболовного участка, с соблюдением Правил рыболовства для Дальневосточного рыбохозяйственного бассейна	ООО «Гранис»
17.	Тихий океан	65-15-20	В пределах границ рыболовного участка, с соблюдением Правил рыболовства для Дальневосточного рыбохозяйственного бассейна	ООО «Алайд»
18.	Тихий океан	65-15-14	В пределах границ рыболовного участка, с соблюдением Правил рыболовства для Дальневосточного рыбохозяйственного бассейна	ООО «Алайд»

19.	Тихий океан	65-15-15	В пределах границ рыболовного участка, с соблюдением Правил рыболовства для Дальневосточного рыбохозяйственного бассейна	ООО «Алаид»
20.	Тихий океан	65-15-16	В пределах границ рыболовного участка, с соблюдением Правил рыболовства для Дальневосточного рыбохозяйственного бассейна	ООО «Алаид»
21.	Тихий океан	65-15-21	В пределах границ рыболовного участка, с соблюдением Правил рыболовства для Дальневосточного рыбохозяйственного бассейна	ООО «Алаид»
22.	Тихий океан	65-15-31	В пределах границ рыболовного участка, с соблюдением Правил рыболовства для Дальневосточного рыбохозяйственного бассейна	ООО «Алаид»
23.	Тихий океан	65-15-32	В пределах границ рыболовного участка, с соблюдением Правил рыболовства для Дальневосточного рыбохозяйственного бассейна	ООО «Алаид»
24.	Тихий океан	65-15-36	В пределах границ рыболовного участка, с соблюдением Правил рыболовства для Дальневосточного рыбохозяйственного бассейна	ООО «Алаид»
25.	Тихий океан	65-15-23	В пределах границ рыболовного участка, с соблюдением Правил рыболовства для Дальневосточного рыбохозяйственного бассейна	ООО «Алаид»
26.	Тихий океан	65-15-17	В пределах границ рыболовного участка, с соблюдением Правил рыболовства для Дальневосточного рыбохозяйственного бассейна	ООО «Алаид»
27.	Охотское море	65-15-43	В пределах границ рыболовного участка, с соблюдением Правил рыболовства для Дальневосточного рыбохозяйственного бассейна	ООО «Алаид»
28.	Охотское море	65-15-28	В пределах границ рыболовного участка, с соблюдением Правил рыболовства для Дальневосточного рыбохозяйственного бассейна	ООО «Алаид»
29.	Охотское море	65-15-05	В пределах границ рыболовного участка, с соблюдением Правил рыболовства для Дальневосточного рыбохозяйственного бассейна	ООО «Алаид»

30.	Охотское море	65-15-08	В пределах границ рыболовного участка, с соблюдением Правил рыболовства для Дальневосточного рыбохозяйственного бассейна	ООО «Алайд»
31.	Охотское море	65-15-07	В пределах границ рыболовного участка, с соблюдением Правил рыболовства для Дальневосточного рыбохозяйственного бассейна	ООО «Алайд»
32.	Охотское море	65-15-06	В пределах границ рыболовного участка, с соблюдением Правил рыболовства для Дальневосточного рыбохозяйственного бассейна	ООО «Алайд»
33.	Охотское море	65-15-38	В пределах границ рыболовного участка, с соблюдением Правил рыболовства для Дальневосточного рыбохозяйственного бассейна	ООО «Курильская рыбная компания»
34.	Охотское море	65-15-39	В пределах границ рыболовного участка, с соблюдением Правил рыболовства для Дальневосточного рыбохозяйственного бассейна	ООО «Курильская рыбная компания»
35.	Охотское море	65-15-46	В пределах границ рыболовного участка, с соблюдением Правил рыболовства для Дальневосточного рыбохозяйственного бассейна	ООО «Курильская рыбная компания»

Председательствующий - заместитель председателя Комиссии




И.Б.Радченко

**Приложение № 3**  
к протоколу комиссии по регулированию  
добычи (вылова) анадромных видов рыб  
в Сахалинской области  
от 21.05.2021 г. № 9

Место добычи (вылова) тихоокеанских лососей в промысловом районе Сахалинской области в 2021 году

№	Промысловый район	Место добычи (вылова) (рыболовный участок)	Наименование пользователя РЛУ
1	Северо-Курильская зона	65-15-13	ЗАО «Курильский рассвет»



Председательствующий - заместитель председателя Комиссии

И.Б.Радченко

СОГЛАСОВАНО

И.о. руководителя Сахалинского филиала ФГБНУ «ВНИРО» («СахНИРО»)

В.В. Лапко

«\_\_» \_\_\_\_\_ 2021 г.

СОГЛАСОВАНО

Заместитель начальника Сахалинского филиала ФГБУ «Главрыбвод»

П.С. Сухонос

«\_\_» \_\_\_\_\_ 2021 г.

СОГЛАСОВАНО

Врио руководителя Сахалино-Курильского территориального управления Росрыболовства

Д.В. Гришаков

«\_\_» \_\_\_\_\_ 2021 г.

Рекомендации Сахалинского филиала ФГБНУ «ВНИРО» («СахНИРО»), Сахалинского филиала ФГБУ «Главрыбвод», Сахалино-Курильского территориального управления Федерального агентства по рыболовству в Комиссию по регулированию добычи (вылова) анадромных видов рыб в Сахалинской области.

Рекомендации по определению сроков добычи (вылова) тихоокеанских лососей в целях промышленного рыболовства в промысловых районах Сахалинской области в 2021 году.


В соответствии с пунктами 3 и 5.2 приказа Министерства сельского хозяйства Российской Федерации от 08.04.2013 № 170 «Об утверждении Порядка деятельности комиссии по регулированию добычи (вылова) анадромных видов рыб», стратегией промысла тихоокеанских лососей в Сахалинской области в 2021 году, принятой на Дальневосточном научно-промысловом совете 15.04.2021, а также рекомендациями Сахалинского филиала ФГБНУ «ВНИРО» («СахНИРО») определить следующие сроки осуществления промышленного рыболовства тихоокеанских лососей в промысловых районах Сахалинской области в 2021 году.

Район промысла	Сроки промысла горбуши, кеты, нерки и кижуча	
	начало	окончание
Северо-Курильская зона	18 июня	31 августа
Камчатско-Курильская подзона (в границах Сахалинской области)	22 июня	31 августа

В целях обеспечения миграции нерки в Охотское море определить в 2021 году запрет на добычу (вылов) тихоокеанских лососей на рыболовных участках, расположенных у о. Шумшу, с применением ставных сетей с 15 июля по 15 августа.


СОГЛАСОВАНО

И.о. руководителя Сахалинского  
филиала ФГБНУ «ВНИРО»  
(«СахНИРО»)

  
\_\_\_\_\_ В.В. Лапко  
«\_\_» \_\_\_\_\_ 2021 г.

СОГЛАСОВАНО

Заместитель начальника  
Сахалинского филиала  
ФГБУ «Главрыбвод»

  
\_\_\_\_\_ П.С. Сухонос  
«\_\_» \_\_\_\_\_ 2021 г.

СОГЛАСОВАНО

Врио руководителя Сахалино-Курильского территориального управления  
Росрыболовства

  
\_\_\_\_\_ Д.В. Гришаков  
«\_\_» \_\_\_\_\_ 2021 г.

Рекомендации Сахалинского филиала ФГБНУ «ВНИРО» («СахНИРО»),  
Сахалинского филиала ФГБУ «Главрыбвод», Сахалино-Курильского  
территориального управления Федерального агентства по рыболовству  
в Комиссию по регулированию добычи (вылова) анадромных видов рыб  
в Сахалинской области.

Рекомендации по определению мест добычи (вылова) и мест постановок  
ставных орудий добычи (вылова) тихоокеанских лососей в промысловых  
районах Сахалинской области

В соответствии с пунктами 3 и 5.2 приказа Министерства сельского хозяйства Российской Федерации от 08.04.2013 № 170 «Об утверждении Порядка деятельности комиссии по регулированию добычи (вылова) анадромных видов рыб» рекомендуем определить в 2021 году следующие места добычи (вылова) и места постановок ставных орудий добычи (вылова) тихоокеанских лососей в целях промышленного рыболовства согласно Приложениям № 1, № 2 и № 3.

Приложение № 1

Места добычи (вылова) и места постановок ставных орудий добычи (вылова) тихоокеанских лососей (ставных неводов) в промысловых районах Сахалинской области (Северо-Курильская зона и Камчатско-Курильская подзона) в 2021 году

№ п/п	Водный объект	Рыболовный участок	№ места постановки	Места постановок ставных неводов	Наименование пользователя РЛУ
1.	Охотское море	65-15-01	1-15-01	2 км севернее реки Юрьевка 3 км южнее мыса Землепроходец	ООО «Гранне»
2.	Охотское море	65-15-01	2-15-01	Постановка ставного невода в пределах границ рыболовного участка, с соблюдением Правил рыболовства для Дальневосточного рыбохозяйственного бассейна	ООО «Гранне»
3.	Тихий океан	65-15-19	1-15-19		ООО «Гранне»
4.	Тихий океан	65-15-22	1-15-22	1 км южнее мыса Левашова	ООО «Гранне»
5.	Тихий океан	65-15-22	2-15-22	1 км северо-восточнее реки Заозерная	ООО «Гранне»
6.	Тихий океан	65-15-22	3-15-22	1 км восточнее реки Медвежья	ООО «Гранне»
7.	Тихий океан	65-15-17	1-15-17	Постановка ставного невода в пределах границ рыболовного участка, с соблюдением Правил рыболовства для Дальневосточного рыбохозяйственного бассейна	ООО «Аланд»



8.	Тихий океан	65-15-20	1-15-20	Постановка ставного невода в пределах границ рыболовного участка, с соблюдением Правил рыболовства для Дальневосточного рыбохозяйственного бассейна	ООО «Алаид»
9.	Тихий океан	65-15-21	1-15-21	Постановка ставного невода в пределах границ рыболовного участка, с соблюдением Правил рыболовства для Дальневосточного рыбохозяйственного бассейна	ООО «Алаид»
10.	Охотское море	65-15-28	1-15-28	Постановка ставного невода в пределах границ рыболовного участка, с соблюдением Правил рыболовства для Дальневосточного рыбохозяйственного бассейна	ООО «Алаид»
11.	Тихий океан	65-15-32	1-15-32	Постановка ставного невода в пределах границ рыболовного участка, с соблюдением Правил рыболовства для Дальневосточного рыбохозяйственного бассейна	ООО «Алаид»
12.	Тихий океан	65-15-18	1-15-18	Постановка ставного невода в пределах границ	ЗАО «Курильский рассвет»

					рыболовного участка, с соблюдением Правил рыболовства для Дальневосточного рыбохозяйственного бассейна	ЗАО «Курильский рассвет»
13.	Тихий океан	65-15-33	1-15-33	50°40.4' с. ш. 156°28.6' в. д.		ЗАО «Курильский рассвет»
14.	Тихий океан	65-15-34	1-15-34	50°39.3' с. ш. 156°27.2' в. д.	Постановка ставного невода в пределах границ рыболовного участка, с соблюдением Правил рыболовства для Дальневосточного рыбохозяйственного бассейна	ЗАО «Курильский рассвет»
15.	Тихий океан	65-15-35	1-15-35			ЗАО «Курильский рассвет»

Приложение № 2

Места добычи (вылова) и места постановок ставных орудий добычи (вылова) тихоокеанских лососей (ставных сетей) в промысловых районах Сахалинской области (Северо-Курильская зона и Камчатско-Курильская подзона) в 2021 году

№ п/п	Водный объект	Рыболовный участок	Место постановки ставных сетей	Наименование пользователя РДУ
1.	Тихий океан	65-15-19	В пределах границ рыболовного участка, с соблюдением Правил рыболовства для Дальневосточного рыбохозяйственного бассейна	ООО «Гранис»
2.	Тихий океан	65-15-22	В пределах границ рыболовного участка, с соблюдением Правил рыболовства для Дальневосточного рыбохозяйственного бассейна	ООО «Гранис»
3.	Тихий океан	65-15-37	В пределах границ рыболовного участка, с соблюдением Правил рыболовства для Дальневосточного рыбохозяйственного бассейна	ООО «Гранис»
4.	Охотское море	65-15-01	В пределах границ рыболовного участка, с соблюдением Правил рыболовства для Дальневосточного рыбохозяйственного бассейна	ООО «Гранис»
5.	Охотское море	65-15-02	В пределах границ рыболовного участка, с соблюдением Правил рыболовства для Дальневосточного рыбохозяйственного бассейна	ООО «Гранис»
6.	Охотское море	65-15-03	В пределах границ рыболовного участка, с соблюдением Правил рыболовства для Дальневосточного рыбохозяйственного бассейна	ООО «Гранис»
7.	Охотское море	65-15-04	В пределах границ рыболовного участка, с соблюдением Правил рыболовства для Дальневосточного рыбохозяйственного бассейна	ООО «Гранис»
8.	Охотское море	65-15-09	В пределах границ рыболовного участка, с соблюдением Правил рыболовства для Дальневосточного рыбохозяйственного бассейна	ООО «Гранис»
9.	Охотское море	65-15-10	В пределах границ рыболовного участка, с соблюдением Правил рыболовства для	ООО «Гранис»

			Дальневосточного рыбохозяйственного бассейна	
10.	Охотское море	65-15-11	В пределах границ рыболовного участка, с соблюдением Правил рыболовства для Дальневосточного рыбохозяйственного бассейна	ООО «Гранис»
11.	Охотское море	65-15-29	В пределах границ рыболовного участка, с соблюдением Правил рыболовства для Дальневосточного рыбохозяйственного бассейна	ООО «Гранис»
12.	Охотское море	65-15-40	В пределах границ рыболовного участка, с соблюдением Правил рыболовства для Дальневосточного рыбохозяйственного бассейна	ООО «Гранис»
13.	Охотское море	65-15-41	В пределах границ рыболовного участка, с соблюдением Правил рыболовства для Дальневосточного рыбохозяйственного бассейна	ООО «Гранис»
14.	Охотское море	65-15-42	В пределах границ рыболовного участка, с соблюдением Правил рыболовства для Дальневосточного рыбохозяйственного бассейна	ООО «Гранис»
15.	Охотское море	65-15-44	В пределах границ рыболовного участка, с соблюдением Правил рыболовства для Дальневосточного рыбохозяйственного бассейна	ООО «Гранис»
16.	Охотское море	65-15-45	В пределах границ рыболовного участка, с соблюдением Правил рыболовства для Дальневосточного рыбохозяйственного бассейна	ООО «Гранис»
17.	Тихий океан	65-15-20	В пределах границ рыболовного участка, с соблюдением Правил рыболовства для Дальневосточного рыбохозяйственного бассейна	ООО «Аланд»
18.	Тихий океан	65-15-14	В пределах границ рыболовного участка, с соблюдением Правил рыболовства для Дальневосточного рыбохозяйственного бассейна	ООО «Аланд»
19.	Тихий океан	65-15-15	В пределах границ рыболовного участка, с соблюдением Правил рыболовства для Дальневосточного рыбохозяйственного бассейна	ООО «Аланд»
20.	Тихий океан	65-15-16	В пределах границ рыболовного участка, с соблюдением Правил рыболовства для	ООО «Аланд»

21.	Тихий океан	65-15-21	Дальневосточного рыбохозяйственного бассейна В пределах границ рыболовного участка, с соблюдением Правил рыболовства для Дальневосточного рыбохозяйственного бассейна	ООО «Аланд»
22.	Тихий океан	65-15-31	В пределах границ рыболовного участка, с соблюдением Правил рыболовства для Дальневосточного рыбохозяйственного бассейна	ООО «Аланд»
23.	Тихий океан	65-15-32	В пределах границ рыболовного участка, с соблюдением Правил рыболовства для Дальневосточного рыбохозяйственного бассейна	ООО «Аланд»
24.	Тихий океан	65-15-36	В пределах границ рыболовного участка, с соблюдением Правил рыболовства для Дальневосточного рыбохозяйственного бассейна	ООО «Аланд»
25.	Тихий океан	65-15-23	В пределах границ рыболовного участка, с соблюдением Правил рыболовства для Дальневосточного рыбохозяйственного бассейна	ООО «Аланд»
26.	Тихий океан	65-15-17	В пределах границ рыболовного участка, с соблюдением Правил рыболовства для Дальневосточного рыбохозяйственного бассейна	ООО «Аланд»
27.	Охотское море	65-15-43	В пределах границ рыболовного участка, с соблюдением Правил рыболовства для Дальневосточного рыбохозяйственного бассейна	ООО «Аланд»
28.	Охотское море	65-15-28	В пределах границ рыболовного участка, с соблюдением Правил рыболовства для Дальневосточного рыбохозяйственного бассейна	ООО «Аланд»
29.	Охотское море	65-15-05	В пределах границ рыболовного участка, с соблюдением Правил рыболовства для Дальневосточного рыбохозяйственного бассейна	ООО «Аланд»
30.	Охотское море	65-15-08	В пределах границ рыболовного участка, с соблюдением Правил рыболовства для Дальневосточного рыбохозяйственного бассейна	ООО «Аланд»
31.	Охотское море	65-15-07	В пределах границ рыболовного участка, с соблюдением Правил рыболовства для	ООО «Аланд»

				Дальневосточного рыбохозяйственного бассейна	
32.	Охотское море	65-15-06	В пределах границ рыболовного участка, с соблюдением Правил рыболовства для Дальневосточного рыбохозяйственного бассейна	ООО «Аланд»	
33.	Охотское море	65-15-38	В пределах границ рыболовного участка, с соблюдением Правил рыболовства для Дальневосточного рыбохозяйственного бассейна	ООО «Курильская рыбная компания»	
34.	Охотское море	65-15-39	В пределах границ рыболовного участка, с соблюдением Правил рыболовства для Дальневосточного рыбохозяйственного бассейна	ООО «Курильская рыбная компания»	
35.	Охотское море	65-15-46	В пределах границ рыболовного участка, с соблюдением Правил рыболовства для Дальневосточного рыбохозяйственного бассейна	ООО «Курильская рыбная компания»	

Приложение № 3

Место добычи (вылова) тихоокеанских лососей в промысловом районе Сахалинской области в 2021 году

№	Промысловый район	Место добычи (вылова) (рыболовный участок)	Наименование пользователя ГЛУ
1	Северо-Курильская зона	65-15-13	ЗАО «Курильский рассвет»